ПРИЛОЖЕНИЕ № 2
к постановлению администрации
муниципального образования
город Армавир
от __15.05.2020___ №____617__

«ПРИЛОЖЕНИЕ №2»

УТВЕРЖДЕНА
постановлением администрации
муниципального образования
город Армавир
от 17.12.2014 №_3758
(в редакции постановления
администрации муниципального
образования город Армавир
от 17.12.2014 № 3758)

СХЕМА
размещения рекламных конструкций на земельных участках, прилегающих к границе полосы отвода автомобильных дорог регионального и межмуниципального значения на топографической съемке М 1:500.

Организация дорожного движения участка автомобильной дороги"с.Отрадо-Ольгинское-г.Новокубанск-г.Армавир"км 38+550-км 38+800 с планируемой к размещению рекламной конструкцией: (щит 3х30) № 1.

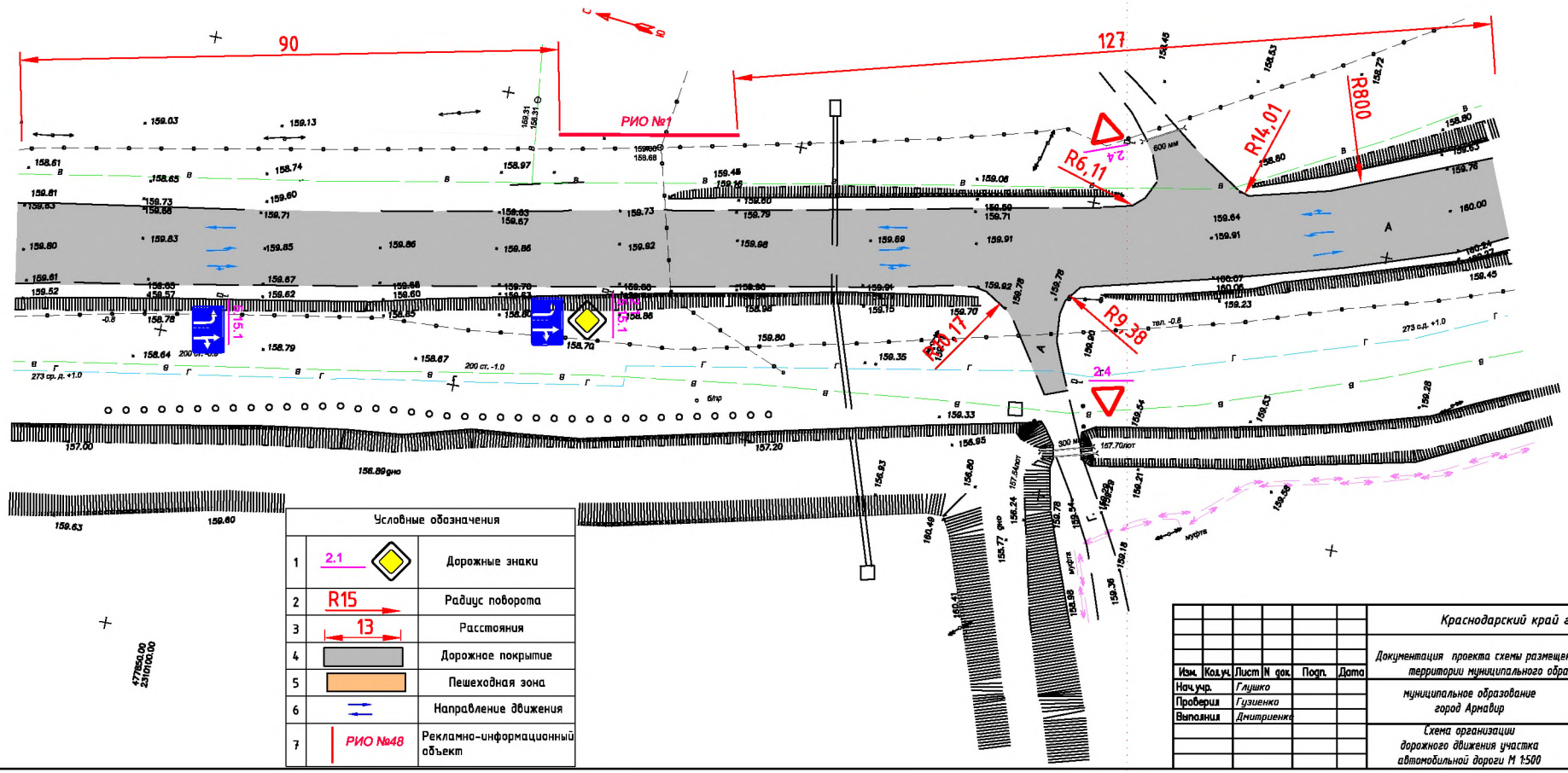

Условные обозначения		
1	2.1	Дорожные знаки
2	R15	Радиус поворота
3	13	Расстояния
4		Дорожное покрытие
5		Пешеходная зона
6		Направление движения
7	РИО №48	Рекламно-информационный объект

Изм.	Кол.уч.	Лист	N док.	Подп.	Дата	Краснодарский край город Армавир			
						Документация проекта схемы размещения рекламных конструкций на территории муниципального образования город Армавир			
Нач.уч.		Глушко				муниципальное образование город Армавир	Стадия	Лист	Листов
Проверил		Гузиенко						1	24
Выполнил		Дмитриенко				Схема организации дорожного движения участка автомобильной дороги М 1:500	МБУ "УАиГ"		

Формат А4х3

Организация дорожного движения участка автомобильной дороги"с.Отрадо-Ольгинское-г.Новокубанск-г.Армавир"км38+940-39+150 с планируемой к размещению рекламной конструкцией (щит 3х6) № 2.

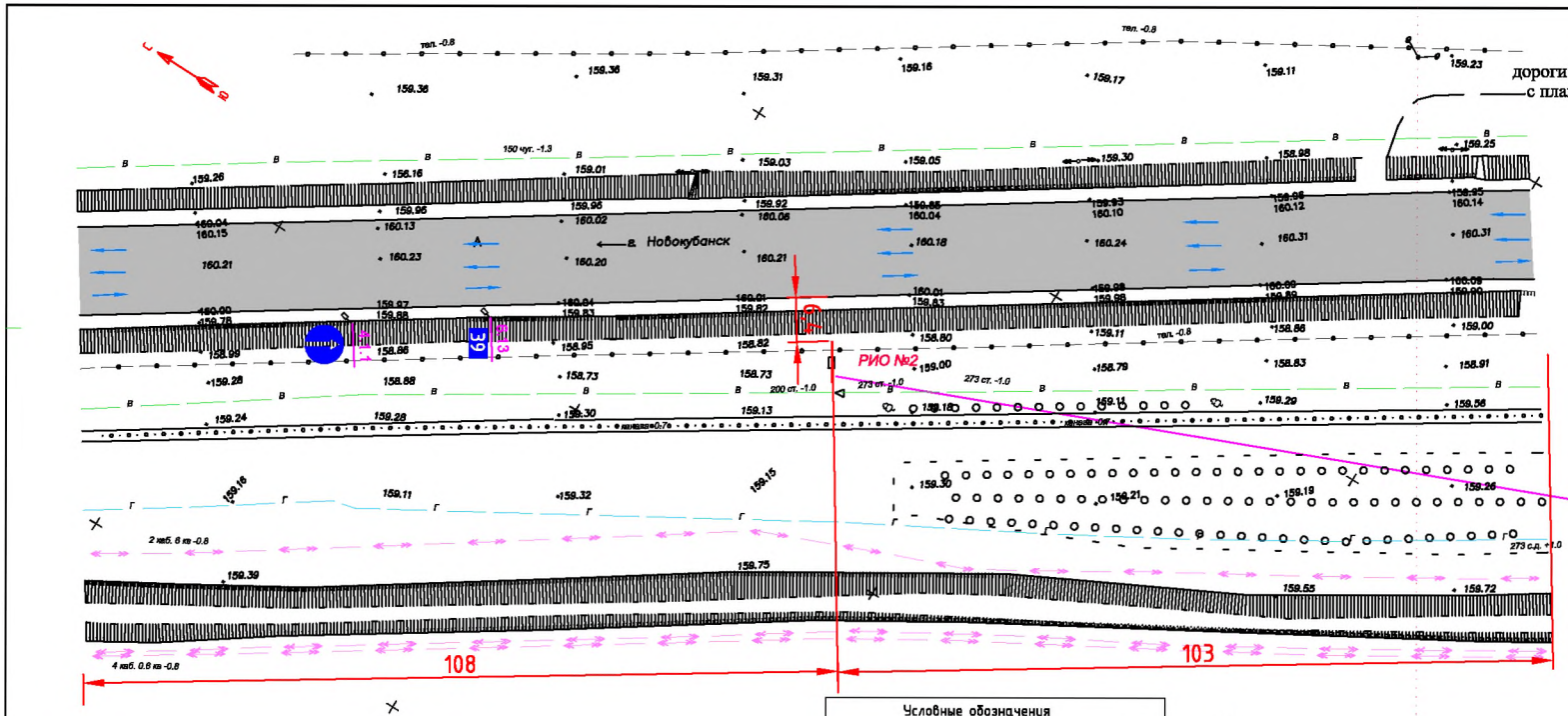

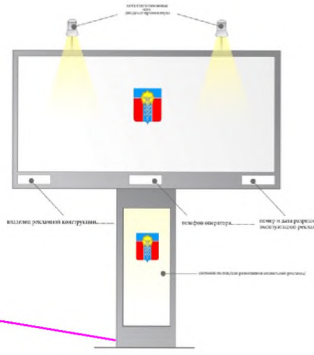

Условные обозначения		
1	2.1	Дорожные знаки
2	R15	Радиус поворота
3	13	Расстояния
4		Дорожное покрытие
5		Пешеходная зона
6		Направление движения
7	РИО №	Рекламно-информационный объект

477200.00
2310400.00

Изм.	Кол.уч.	Лист	N док.	Подп.	Дата	Краснодарский край город Армавир			
						Документация проекта схемы размещения рекламных конструкций на территории муниципального образования город Армавир			
Нач.упр.		Глушко				муниципальное образование город Армавир	Стадия	Лист	Листов
Проверил		Гузиенко						2	24
Выполнил		Дмитриенко				Схема организации дорожного движения участка автомобильной дороги М 1:500	МБУ "УАиГ"		

Формат А4х3

Организация дорожного движения участка автомобильной дороги"с.Отрадо-Ольгинское-г.Новокубанск-г.Армавир"км 40+600-40+800 с планируемой к размещению рекламной конструкцией (щит 3х6) №3

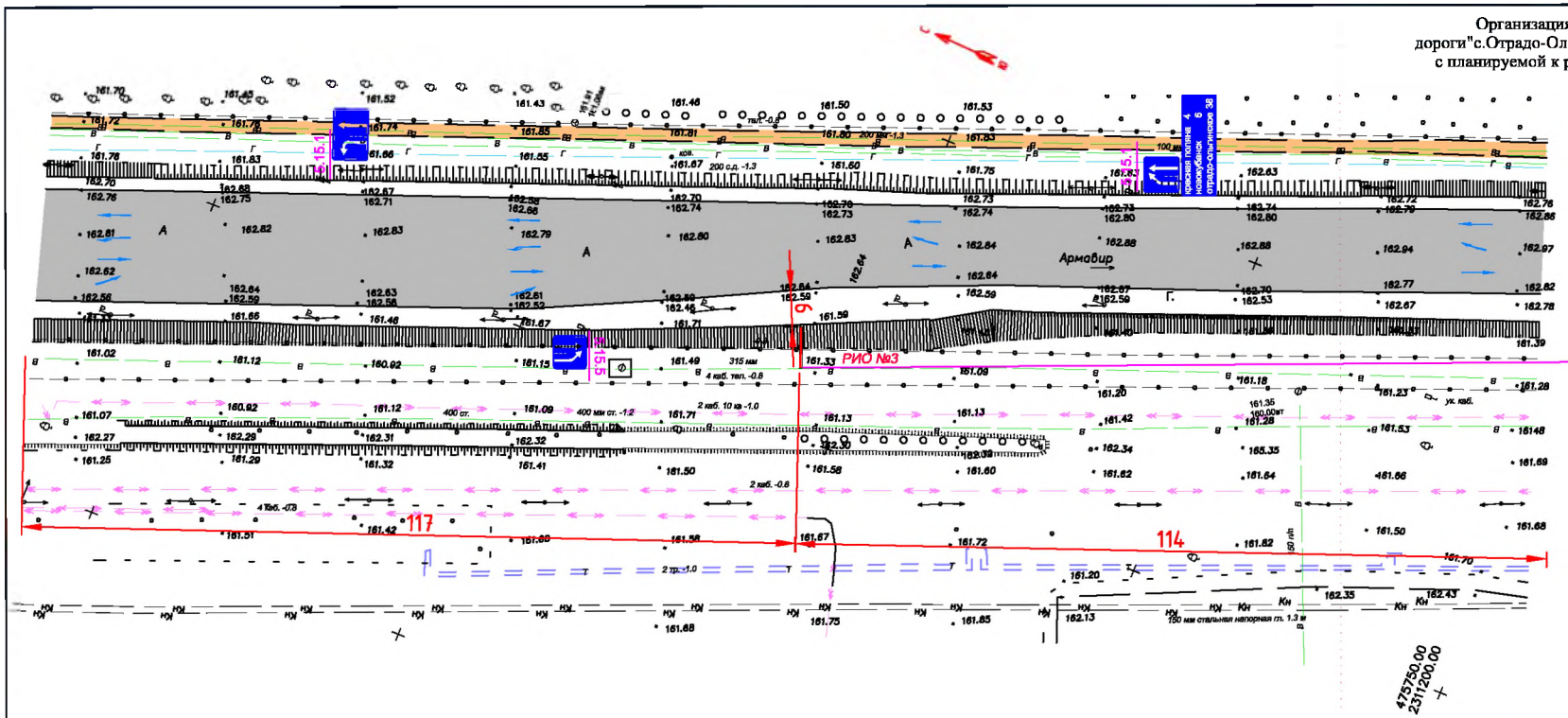

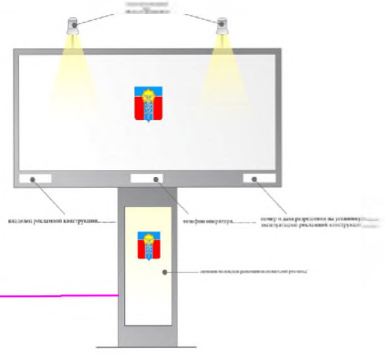

Условные обозначения		
1	2.1	Дорожные знаки
2	R15	Радиус поворота
3	13	Расстояния
4		Дорожное покрытие
5		Пешеходная зона
6		Направление движения
7	РИО №	Рекламно-информационный объект

Изм.	Кол.уч.	Лист	N док.	Подп.	Дата	Краснодарский край город Армавир			
						Документация проекта схемы размещения рекламных конструкций на территории муниципального образования город Армавир			
Нач.упр.		Глушко				муниципальное образование город Армавир	Стадия	Лист	Листов
Проверил		Гузиенко						3	24
Выполнил		Дмитриенко				Схема организации дорожного движения участка автомобильной дороги М 1:500	МБУ "УАиГ"		

Формат А4х3

Организация дорожного движения участка автомобильной дороги"с.Отрадо-Ольгинское-г.Новокубанск-г.Армавир"км 40+900-41+100 с планируемой к размещению рекламной конструкцией (щит 3х6) №4

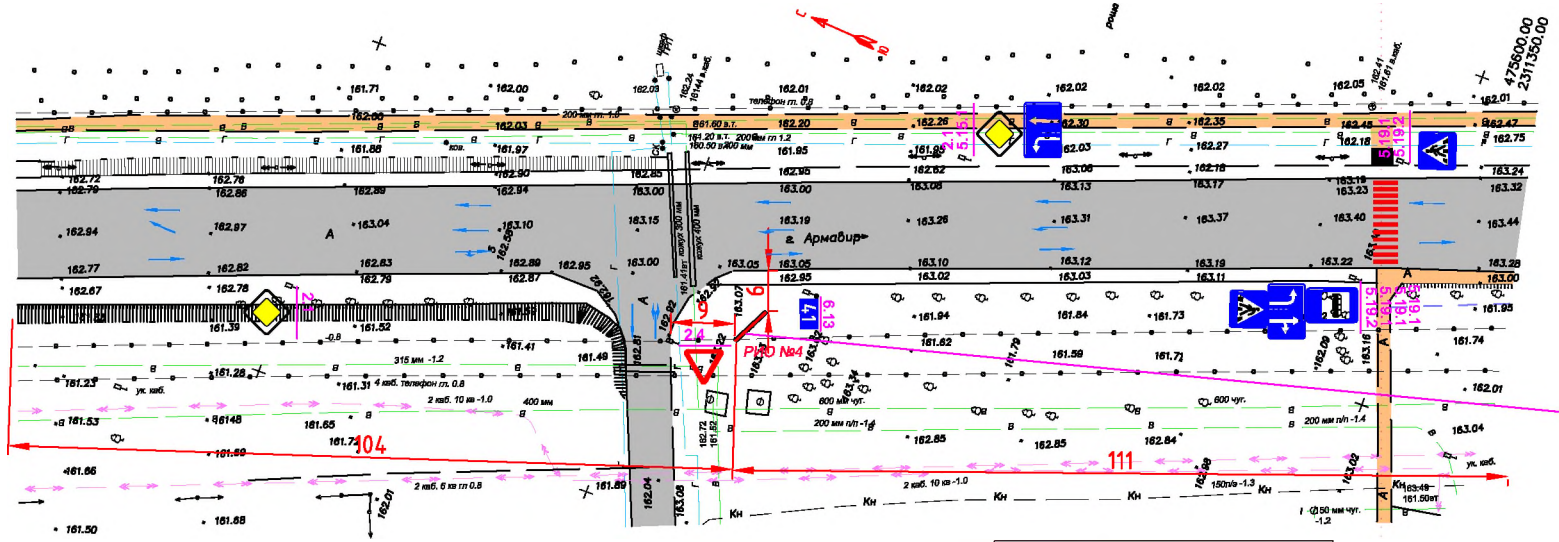

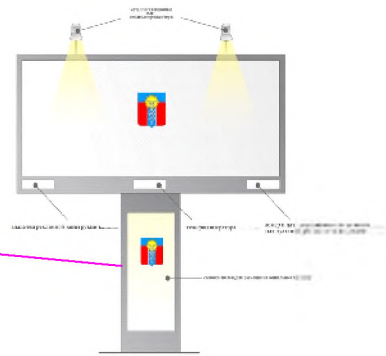

Условные обозначения		
1	2.1	Дорожные знаки
2	R15	Радиус поворота
3	13	Расстояния
4		Дорожное покрытие
5		Пешеходная зона
6		Направление движения
7	РИО №	Рекламно-информационный объект

							Краснодарский край город Армавир
							Документация проекта схемы размещения рекламных конструкций на территории муниципального образования город Армавир
Изм.	Кол.уч.	Лист	N док.	Подп.	Дата		
Нач.уч.		Глушко				муниципальное образование город Армавир	Стадия: — / Лист: 4 / Листов: 24
Проверил		Гузиенко					
Выполнил		Дмитриенко				Схема организации дорожного движения участка автомобильной дороги М 1:500	МБУ "УАиГ"

Формат А4х3

Организация дорожного движения участка автомобильной дороги"с.Отрадо-Ольгинское-г.Новокубанск-г.Армавир"км 41+100-км 41+300 с планируемой к размещению рекламной конструкцией (сити-борд 2.7х3.7х2) №5

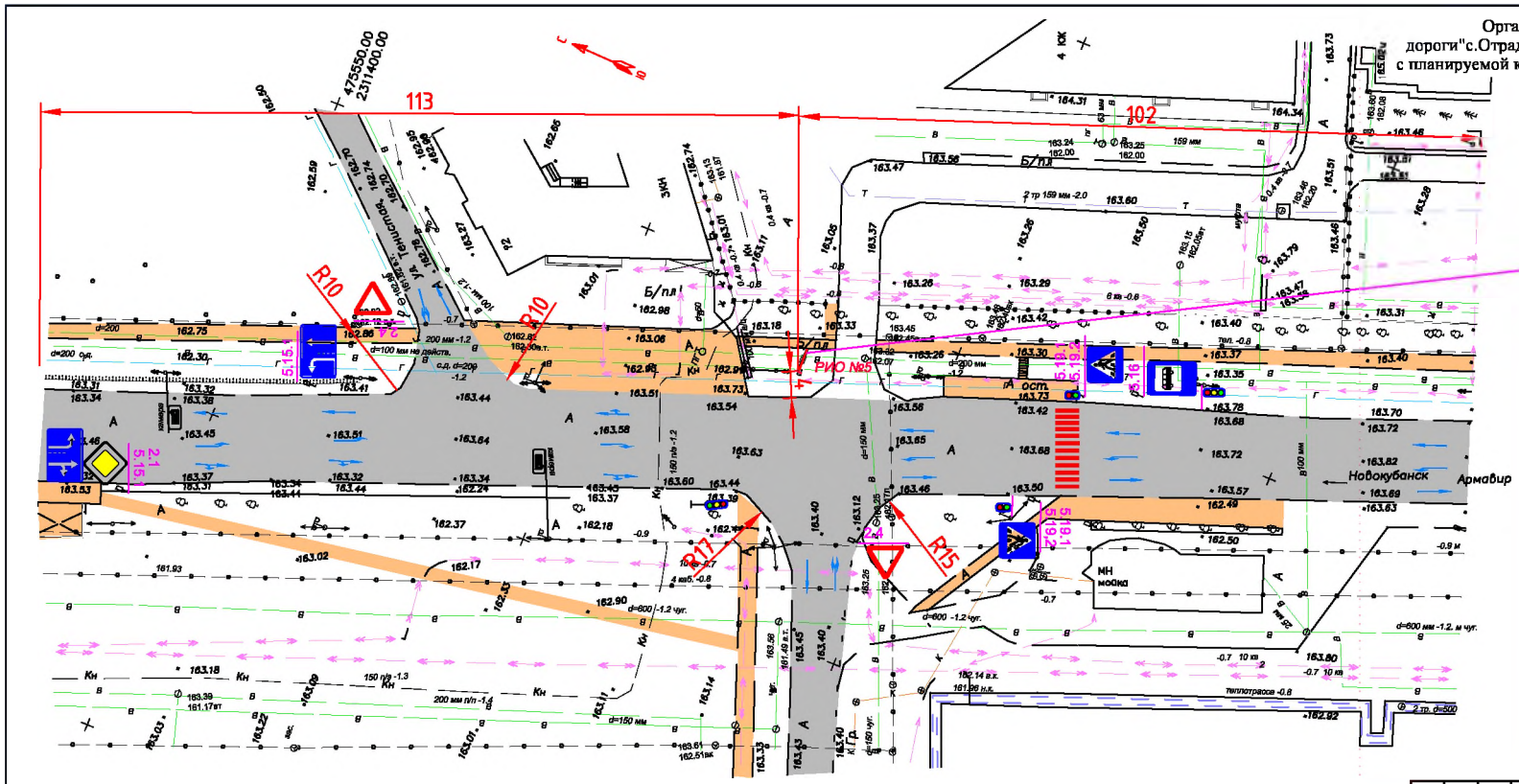



Условные обозначения		
1	2.1	Дорожные знаки
2	R15	Радиус поворота
3	13	Расстояния
4		Дорожное покрытие
5		Пешеходная зона
6		Направление движения
7	РИО №	Рекламно-информационный объект

Изм.	Кол.уч.	Лист	N док.	Подп.	Дата	Краснодарский край город Армавир			
						Документация проекта схемы размещения рекламных конструкций на территории муниципального образования город Армавир			
Нач.упр.		Глушко				муниципальное образование город Армавир	Стадия	Лист	Листов
Проверил		Гузиенко						5	24
Выполнил		Дмитриенко				Схема организации дорожного движения участка автомобильной дороги М 1:500	МБУ "УАиГ"		

Формат А4х3

Организация дорожного движения участка автомобильной дороги"с.Отрадо-Ольгинское-г.Новокубанск-г.Армавир" км 41+320- км41+590 с планируемой к размещению рекламной конструкцией (щит 3х6) №6.

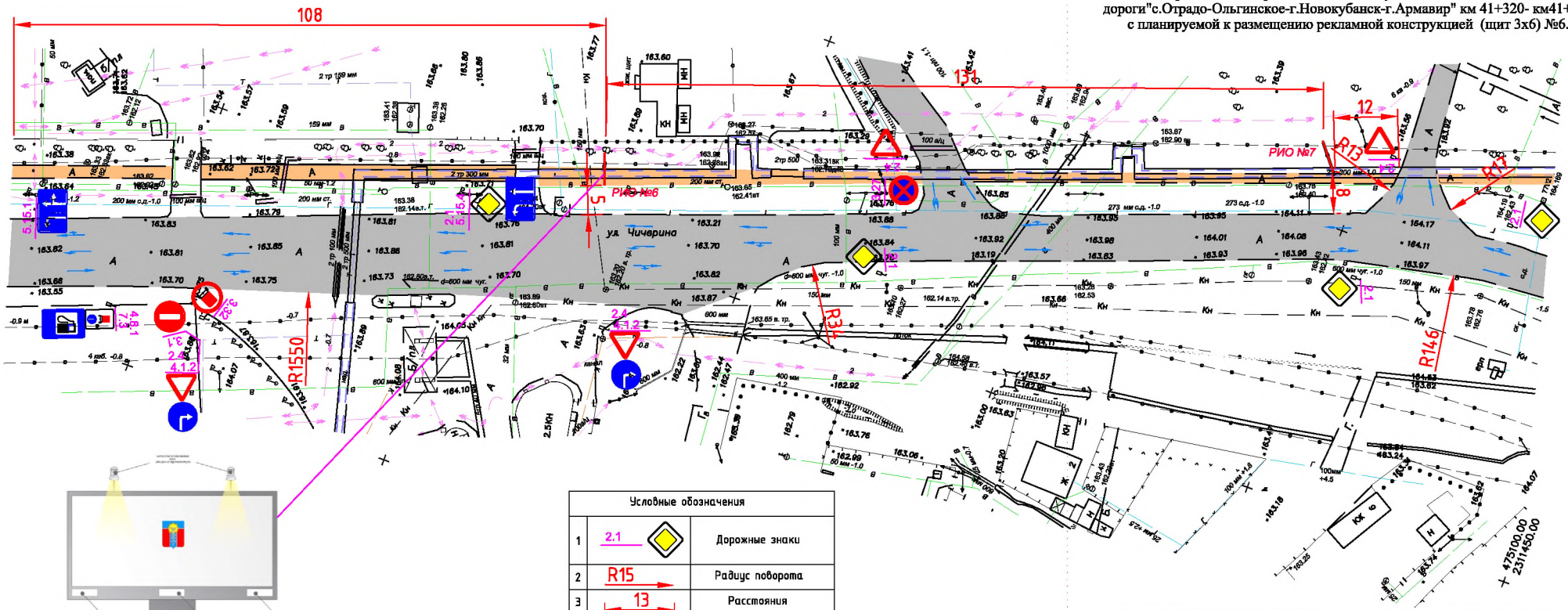

Условные обозначения		
1	2.1	Дорожные знаки
2	R15	Радиус поворота
3	13	Расстояния
4		Дорожное покрытие
5		Пешеходная зона
6		Направление движения
7	РИО №	Рекламно-информационный объект

							Краснодарский край город Армавир
							Документация проекта схемы размещения рекламных конструкций на территории муниципального образования город Армавир
Изм.	Кол.уч.	Лист	N док.	Подп.	Дата		
Нач.упр.		Глушко				муниципальное образование город Армавир	Стадия: — / Лист: 6 / Листов: 24
Проверил		Гузиенко					
Выполнил		Дмитриенко				Схема организации дорожного движения участка автомобильной дороги М 1:500	МБУ "УАиГ"

Формат А4х3

Организация дорожного движения участка автомобильной
дороги"с.Отрадо-Ольгинское-г.Новокубанск-г.Армавир" км 41+450- км 41+660
с планируемой к размещению рекламной конструкцией (щит 3х6) №7.

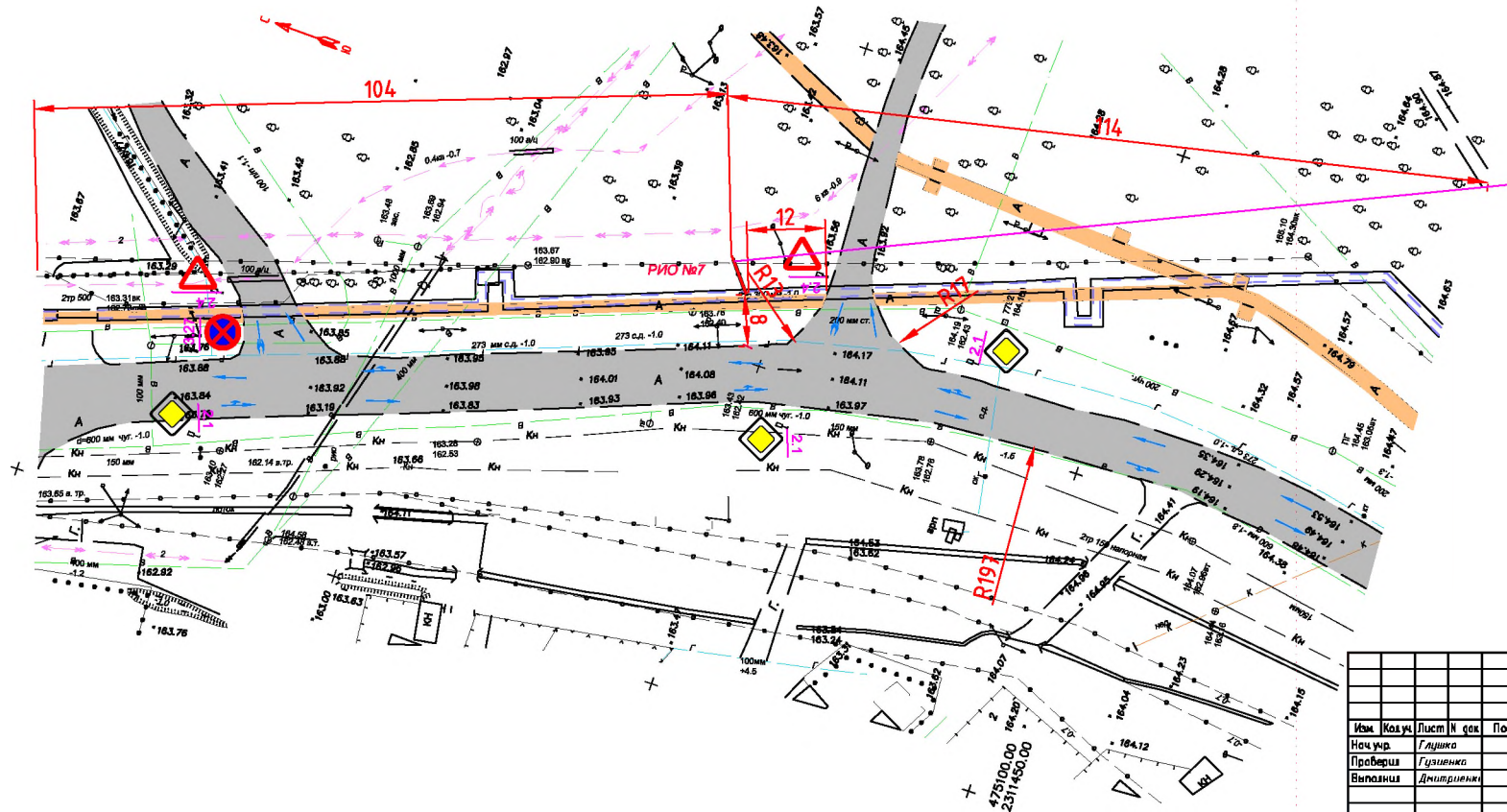

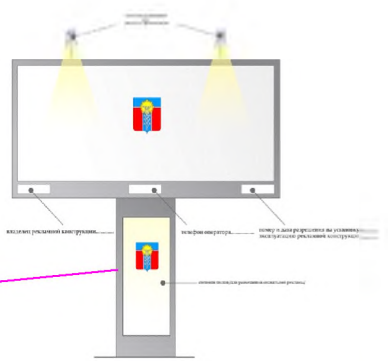

Условные обозначения		
1	2.1	Дорожные знаки
2	R15	Радиус поворота
3	13	Расстояния
4		Дорожное покрытие
5		Пешеходная зона
6		Направление движения
7	РИО №	Рекламно-информационный объект

Изм.	Кол.уч.	Лист	N док.	Подп.	Дата	Краснодарский край город Армавир			
						Документация проекта схемы размещения рекламных конструкций на территории муниципального образования город Армавир			
Нач.упр.	Глушко					муниципальное образование город Армавир	Стадия	Лист	Листов
Проверил	Гузиенко							7	24
Выполнил	Дмитриенко					Схема организации дорожного движения участка автомобильной дороги М 1:500	МБУ "УАиГ"		

Формат А4х3

Организация дорожного движения участка автомобильной дороги"с.Отрадо-Ольгинское-г.Новокубанск-г.Армавир"км 41+550- км 41+750 с планируемой к размещению рекламной конструкцией (щит 3х6) №8, 9.

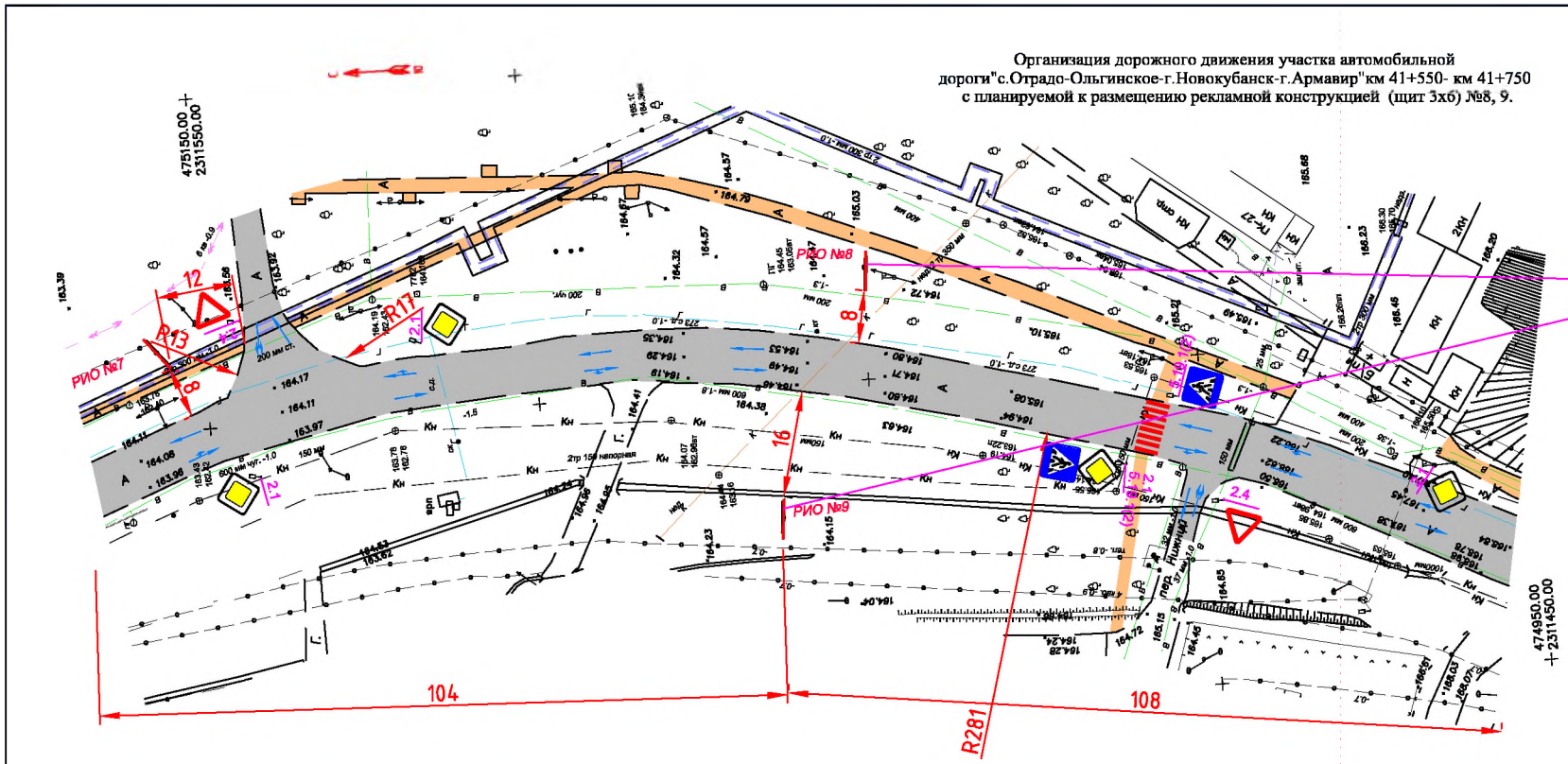

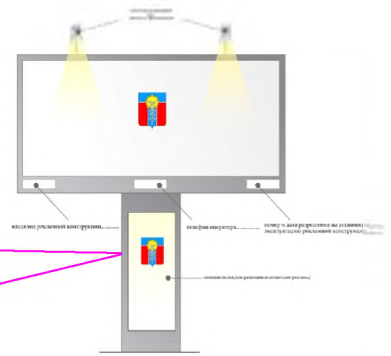

Условные обозначения		
1	2.1	Дорожные знаки
2	R15	Радиус поворота
3	13	Расстояния
4		Дорожное покрытие
5		Пешеходная зона
6		Направление движения
7	РИО №	Рекламно-информационный объект

Изм.	Кол.уч.	Лист	N док.	Подп.	Дата	Краснодарский край город Армавир			
						Документация проекта схемы размещения рекламных конструкций на территории муниципального образования город Армавир			
Нач.упр.	Глушко					муниципальное образование город Армавир	Стадия	Лист	Листов
Проверил	Гузиенко							8	24
Выполнил	Дмитриенко					Схема организации дорожного движения участка автомобильной дороги М 1:500	МБУ "УАиГ"		

Формат А4х3

Организация дорожного движения участка автомобильной
дороги"с.Отрадо-Ольгинское-г.Новокубанск-г.Армавир"км 42+20- км 42+220
с планируемой к размещению рекламной конструкцией (шит 3х6) №10.

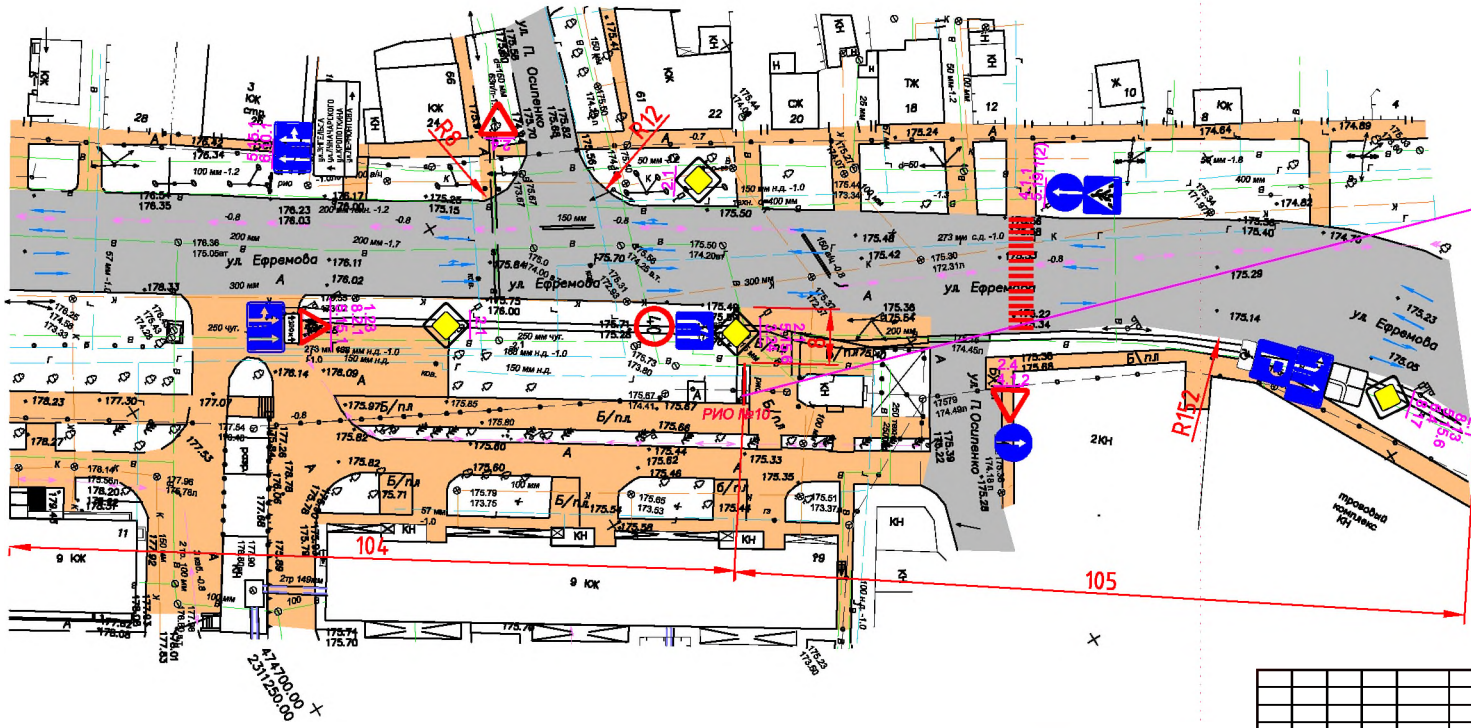

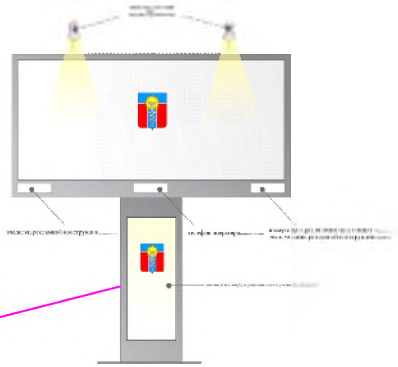

Условные обозначения		
1	2.1	Дорожные знаки
2	R15	Радиус поворота
3	13	Расстояния
4		Дорожное покрытие
5		Пешеходная зона
6		Направление движения
7	РИО №	Рекламно-информационный объект

Изм.	Кол.уч.	Лист	N док.	Подп.	Дата	Краснодарский край город Армавир			
						Документация проекта схемы размещения рекламных конструкций на территории муниципального образования город Армавир			
Нач.уч.		Глушко				муниципальное образование город Армавир	Стадия	Лист	Листов
Проверил		Гузиенко						9	24
Выполнил		Дмитриенко				Схема организации дорожного движения участка автомобильной дороги М 1:500	МБУ "УАиГ"		

Формат А4х3

Организация дорожного движения участка автомобильной дороги"с.Отрадо-Ольгинское-г.Новокубанск-г.Армавир"км 42+400- км 42+600 с планируемой к размещению рекламной конструкцией (призматрон 3х6) №11.

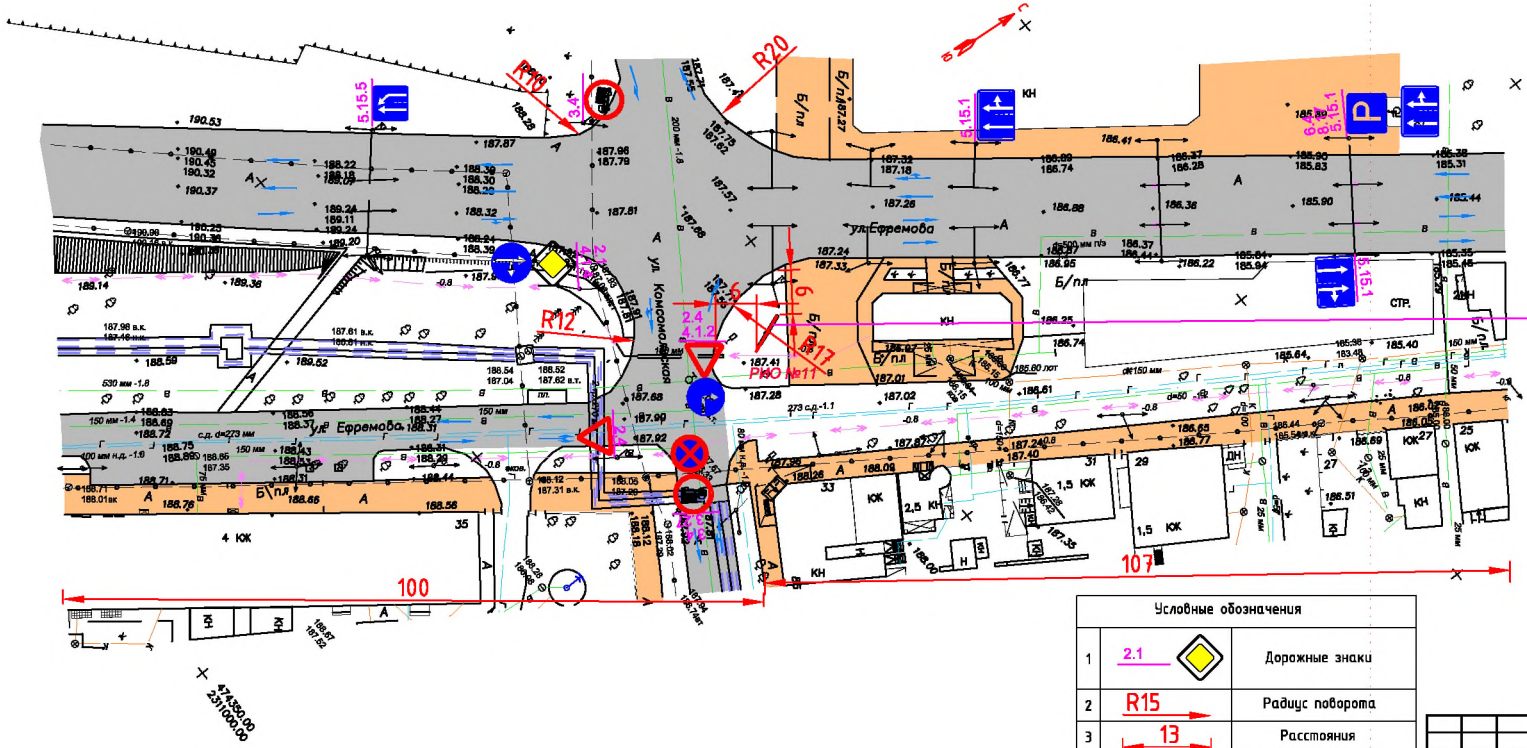

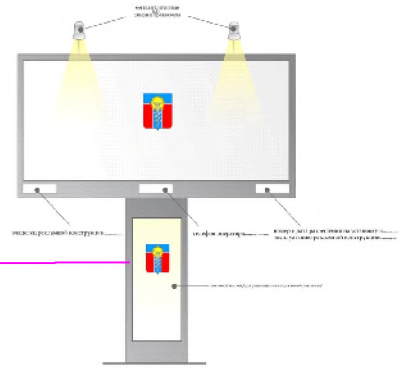

Условные обозначения		
1	2.1	Дорожные знаки
2	R15	Радиус поворота
3	13	Расстояния
4		Дорожное покрытие
5		Пешеходная зона
6		Направление движения
7	РИО №	Рекламно-информационный объект

Изм.	Кол.уч.	Лист	N док.	Подп.	Дата	Краснодарский край город Армавир			
						Документация проекта схемы размещения рекламных конструкций на территории муниципального образования город Армавир			
Нач.упр.	Глушко					муниципальное образование город Армавир	Стадия	Лист	Листов
Проверил	Гузиенко							10	24
Выполнил	Дмитриенко					Схема организации дорожного движения участка автомобильной дороги М 1:500	МБУ "УАиГ"		

Формат А4х3

Организация дорожного движения участка автомобильной дороги"с.Отрадо-Ольгинское-г.Новокубанск-г.Армавир"км43+50- км 43+250
с планируемой к размещению рекламной конструкцией:
(призматрон 3х12) №12;
(щит 3х6) №13; (призматрон 3х6) № 14.

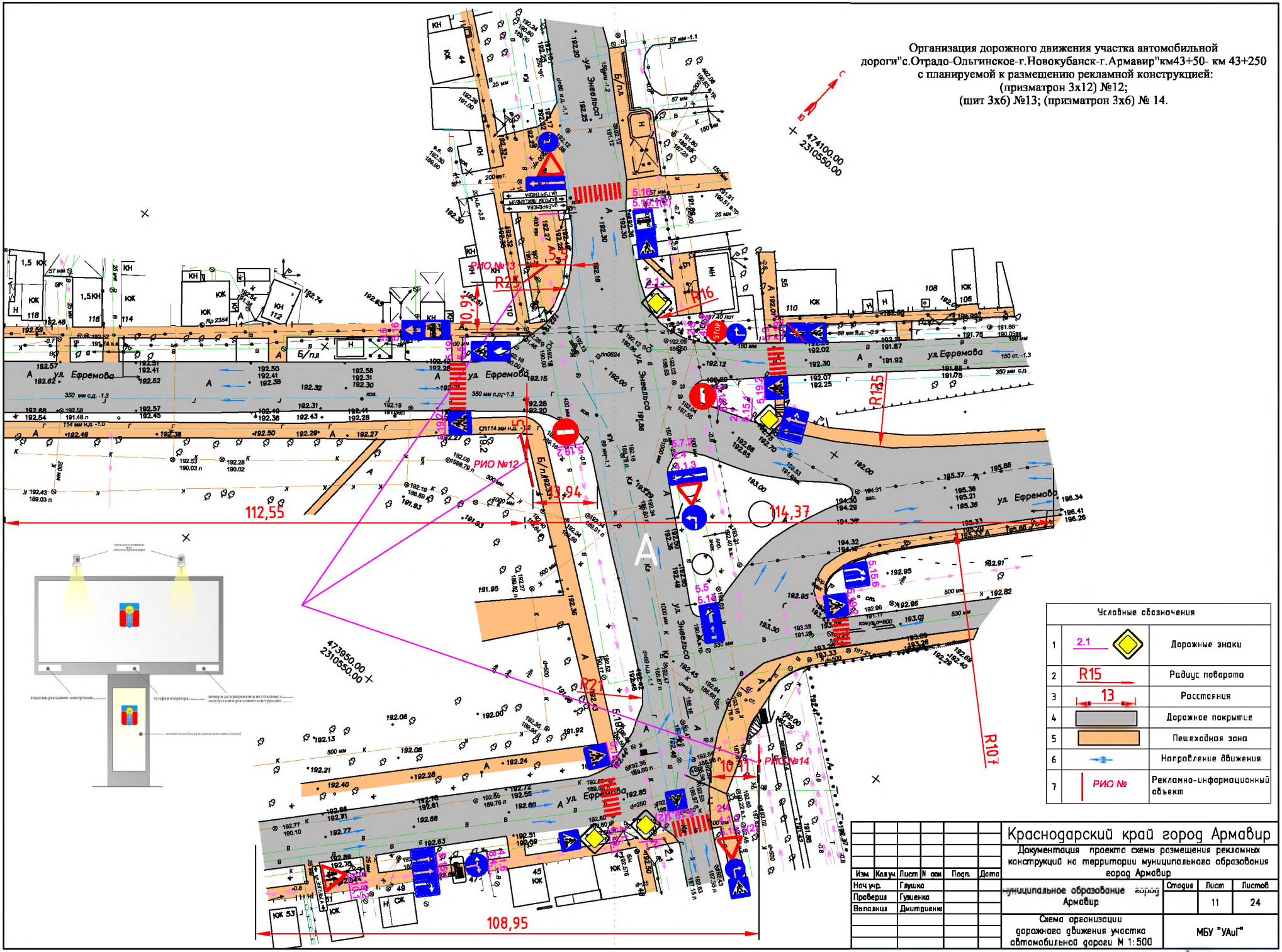

Условные обозначения		
1	2.1	Дорожные знаки
2	R15	Радиус поворота
3	13	Расстояния
4		Дорожное покрытие
5		Пешеходная зона
6		Направление движения
7	РИО №	Рекламно-информационный объект

Изм.	Кол.уч.	Лист	N док.	Подп.	Дата
Нач.уч.		Глушко			
Проверил		Гузиенко			
Выполнил		Дмитриенко			

Краснодарский край город Армавир

Документация проекта схемы размещения рекламных конструкций на территории муниципального образования город Армавир

Муниципальное образование Армавир	Стадия	Лист	Листов
		11	24
Схема организации дорожного движения участка автомобильной дороги М 1:500	МБУ "УАиГ"		

Формат

Организация дорожного движения участка автомобильной дороги"с.Отрадо-Ольгинское-г.Новокубанск-г.Армавир"км 43+200-км43+450 с планируемой к размещению рекламной конструкцией: (призматрон 3х6) № 15.

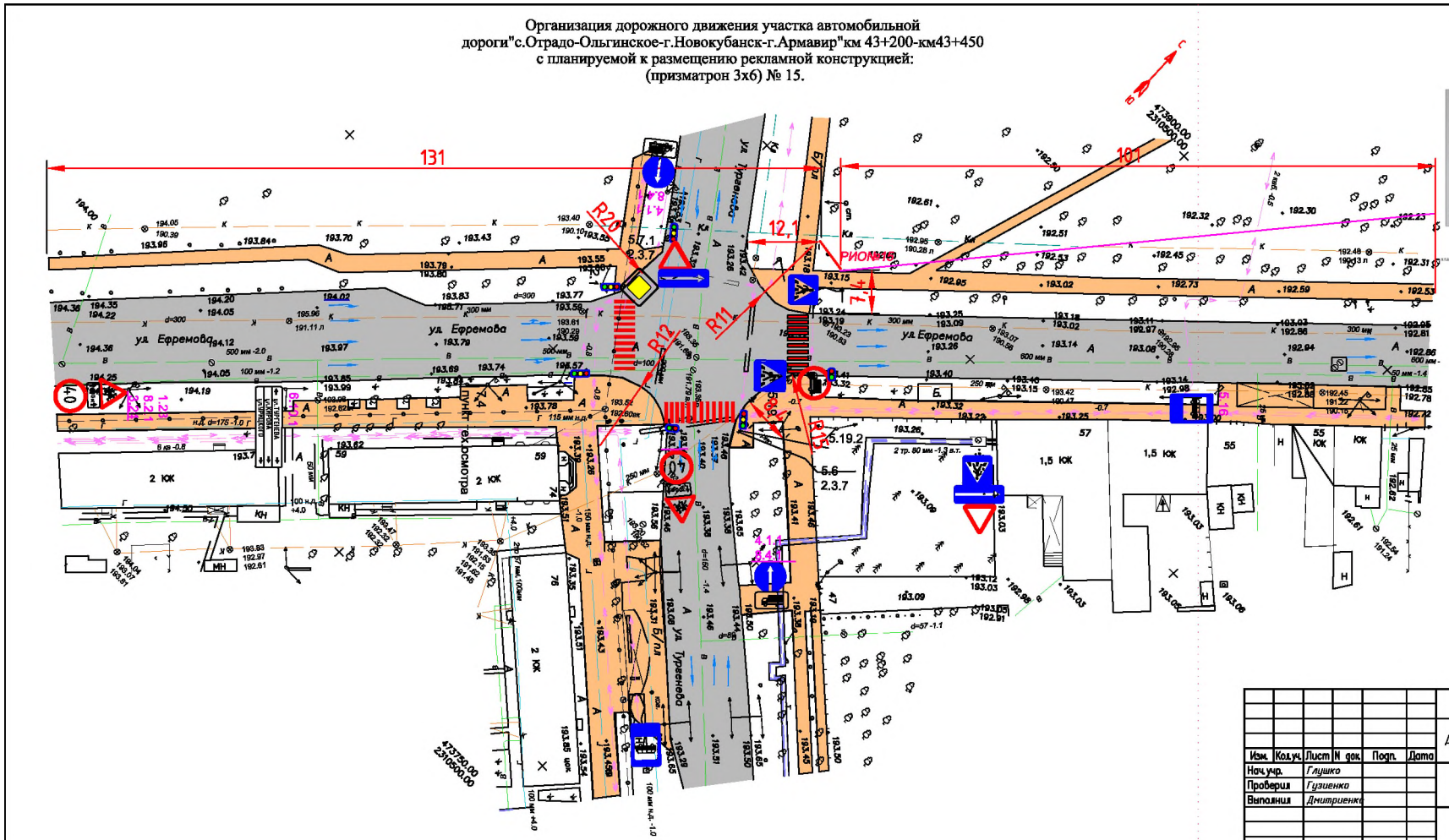

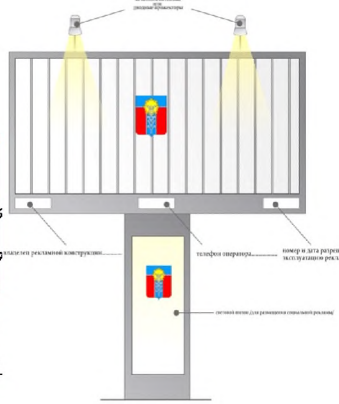

Условные обозначения		
1	2.1	Дорожные знаки
2	R15	Радиус поворота
3	13	Расстояния
4		Дорожное покрытие
5		Пешеходная зона
6		Направление движения
7	РИО №	Рекламно-информационный объект

Изм.	Кол.уч.	Лист	N док.	Подп.	Дата	Краснодарский край город Армавир			
						Документация проекта схемы размещения рекламных конструкций на территории муниципального образования город Армавир			
Нач.уч.		Глушко				муниципальное образование город Армавир	Стадия	Лист	Листов
Проверил		Гузиенко						12	24
Выполнил		Дмитриенко				Схема организации дорожного движения участка автомобильной дороги М 1:500	МБУ "УАиГ"		

Формат А4х3

Организация дорожного движения участка автомобильной дороги"с.Отрадо-Ольгинское-г.Новокубанск-г.Армавир"км 43+250-км 43+450
с планируемой к размещению рекламной конструкцией:
(призматрон 3х6) №16

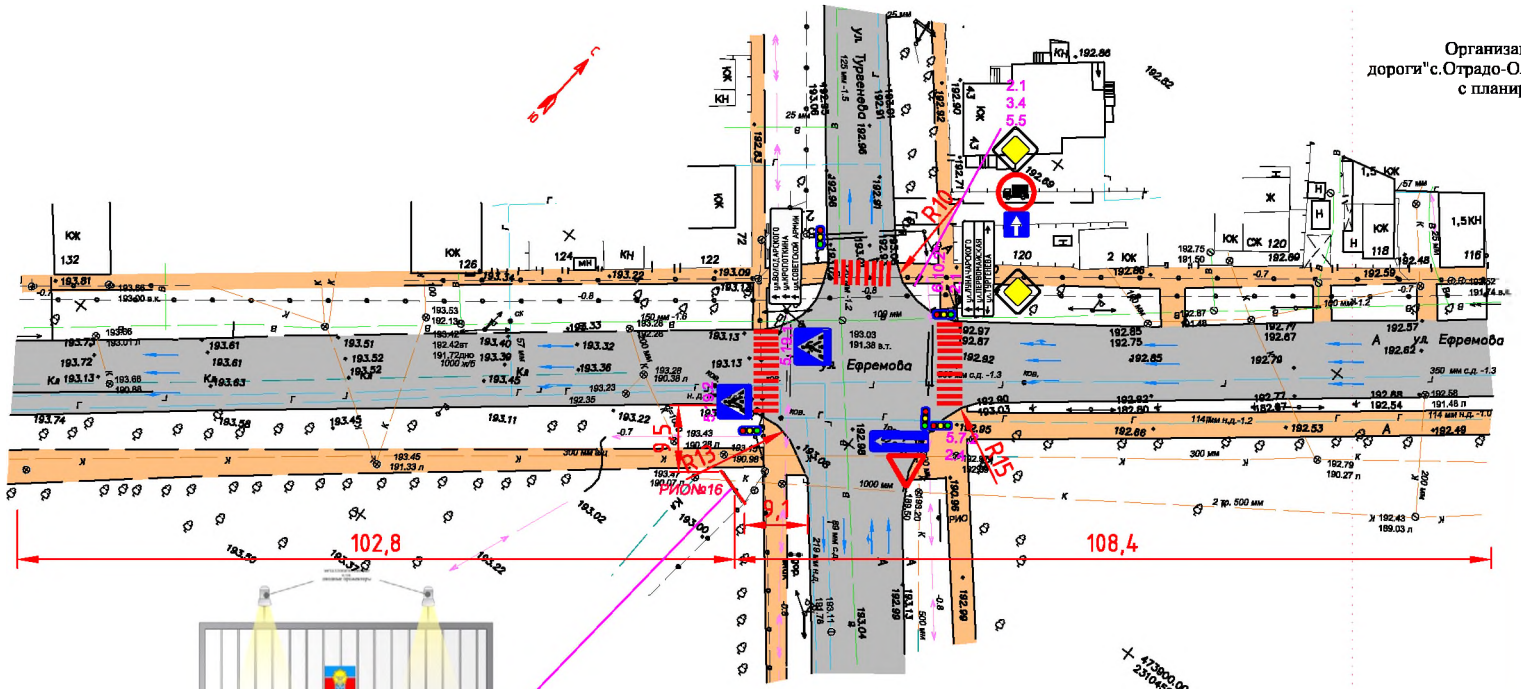

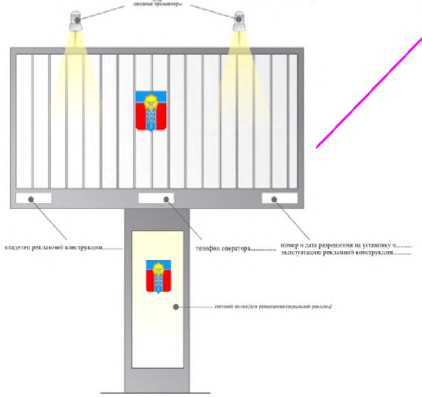

Условные обозначения		
1	2.1	Дорожные знаки
2	R15	Радиус поворота
3	13	Расстояния
4		Дорожное покрытие
5		Пешеходная зона
6		Направление движения
7	РИО №	Рекламно-информационный объект

Изм.	Кол.уч.	Лист	N док.	Подп.	Дата	Краснодарский край город Армавир			
						Документация проекта схемы размещения рекламных конструкций на территории муниципального образования город Армавир			
Нач.уч.	Глушко					муниципальное образование город Армавир	Стадия	Лист	Листов
Проверил	Гузиенко							13	24
Выполнил	Дмитриенко					Схема организации дорожного движения участка автомобильной дороги М 1:500	МБУ "УАиГ"		

Формат А4х3

Организация дорожного движения участка автомобильной дороги"с.Отрадо-Ольгинское-г.Новокубанск-г.Армавир"км43+600-км 43+800 с планируемой к размещению рекламной конструкцией: (призматрон 3х6) № 17.

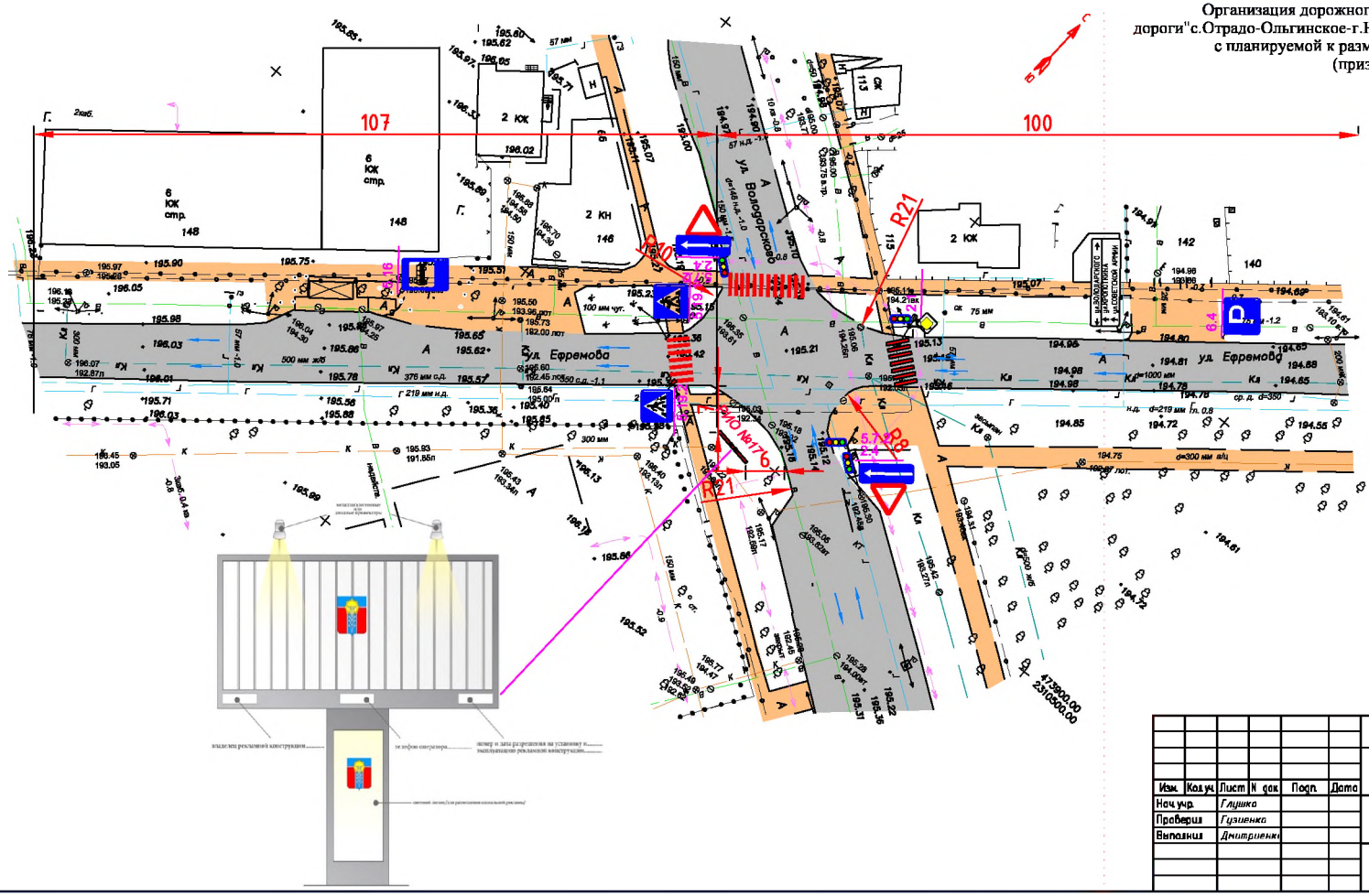

Условные обозначения		
1	2.1	Дорожные знаки
2	R15	Радиус поворота
3	13	Расстояния
4		Дорожное покрытие
5		Пешеходная зона
6		Направление движения
7	РИО №	Рекламно-информационный объект

							Краснодарский край город Армавир
							Документация проекта схемы размещения рекламных конструкций на территории муниципального образования город Армавир
Изм.	Кол.уч.	Лист	N док.	Подп.	Дата		
Нач.упр.		Глушко				муниципальное образование город Армавир	Стадия: — / Лист: 14 / Листов: 24
Проверил		Гузиенко					
Выполнил		Дмитриенко				Схема организации дорожного движения участка автомобильной дороги М 1:500	МБУ "УАиГ"

Формат А4х3

Организация дорожного движения участка автомобильной дороги "с.Отрадо-Ольгинское-г.Новокубанск-г.Армавир"км44+100-км 44+300 с планируемой к размещению рекламной конструкцией: (щит 3х6) №18.

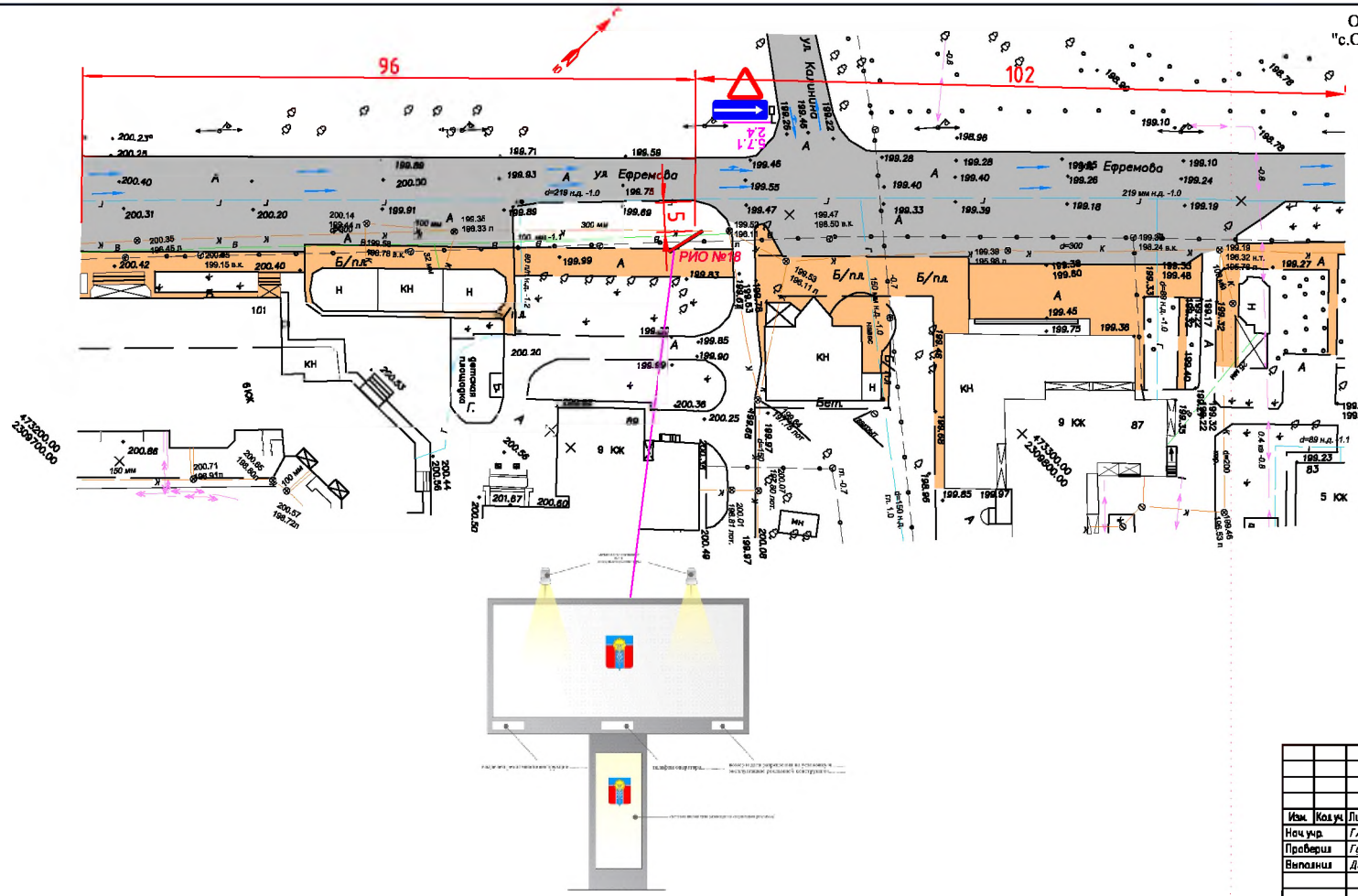

Условные обозначения		
1	2.1	Дорожные знаки
2	R15	Радиус поворота
3	13	Расстояния
4		Дорожное покрытие
5		Пешеходная зона
6		Направление движения
7	РИО №	Рекламно-информационный объект

Изм.	Кол.уч.	Лист	N док.	Подп.	Дата	Краснодарский край город Армавир			
						Документация проекта схемы размещения рекламных конструкций на территории муниципального образования город Армавир			
Нач.упр.	Глушко					муниципальное образование город Армавир	Стадия	Лист	Листов
Проверил	Гузиенко							15	24
Выполнил	Дмитриенко					Схема организации дорожного движения участка автомобильной дороги М 1:500	МБУ "УАиГ"		

Формат А4х3

Организация дорожного движения участка автомобильной дороги
"с.Отрадо-Ольгинское-г.Новокубанск-г.Армавир"км44+400-км44+670
с планируемой к размещению рекламной конструкцией:
(призматрон 3х6) № 19; (шит 3х6) №21.

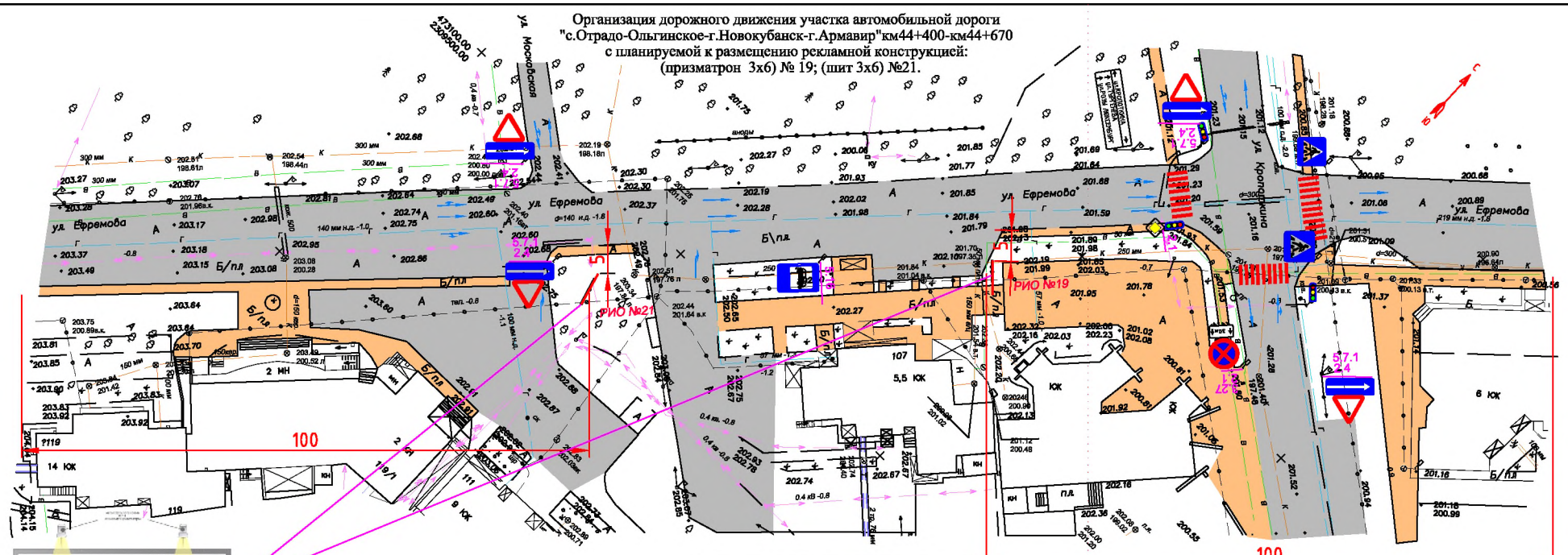

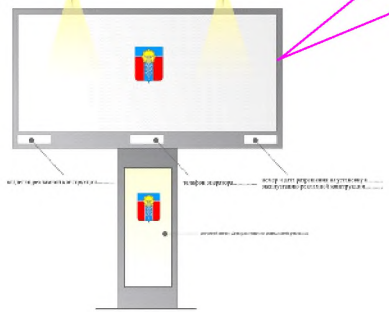

Условные обозначения		
1	2.1	Дорожные знаки
2	R15	Радиус поворота
3	13	Расстояния
4		Дорожное покрытие
5		Пешеходная зона
6		Направление движения
7	РИО №	Рекламно-информационный объект

Изм.	Кол.уч.	Лист	N док.	Подп.	Дата	Краснодарский край город Армавир		
						Документация проекта схемы размещения рекламных конструкций на территории муниципального образования город Армавир		
Нач.упр.		Глушко				муниципальное образование город Армавир	Стадия	Лист	Листов
Проверил		Гузиенко						16	24
Выполнил		Дмитриенко				Схема организации дорожного движения участка автомобильной дороги М 1:500	МБУ "УАиГ"	

Организация дорожного движения участка автомобильной дороги
"с.Отрадо-Ольгинское-г.Новокубанск-г.Армавир"км44+350-км44+550
с планируемой к размещению рекламной конструкцией:
(призматрон 3х6) № 20.

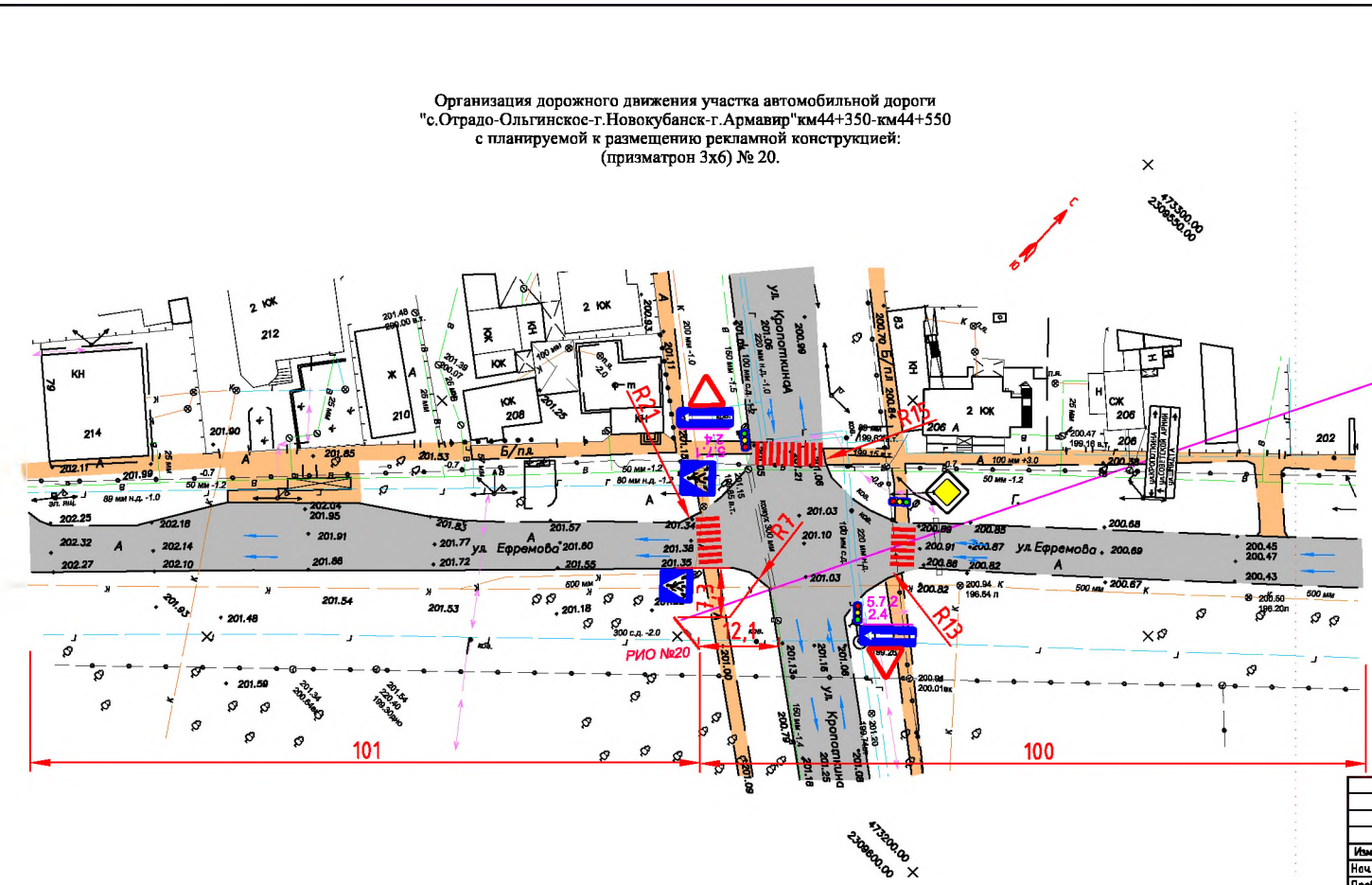

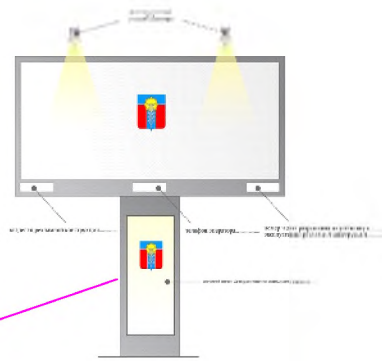

Условные обозначения		
1	2.1	Дорожные знаки
2	R15	Радиус поворота
3	13	Расстояния
4		Дорожное покрытие
5		Пешеходная зона
6		Направление движения
7	РИО №	Рекламно-информационный объект

Изм.	Кол.уч.	Лист	N док.	Подп.	Дата	Краснодарский край город Армавир			
						Документация проекта схемы размещения рекламных конструкций на территории муниципального образования город Армавир			
Нач.упр.		Глушко				муниципальное образование город Армавир	Стадия	Лист	Листов
Проверил		Гузиенко						17	24
Выполнил		Дмитриенко				Схема организации дорожного движения участка автомобильной дороги М 1:500	МБУ "УАиГ"		

Организация дорожного движения участка автомобильной дороги
"с.Отрадо-Ольгинское-г.Новокубанск-г.Армавир" км44+570-км44+870
с планируемой к размещению рекламной конструкцией:
(щит 3х6) №22, №25; (сити-борд) № 24.

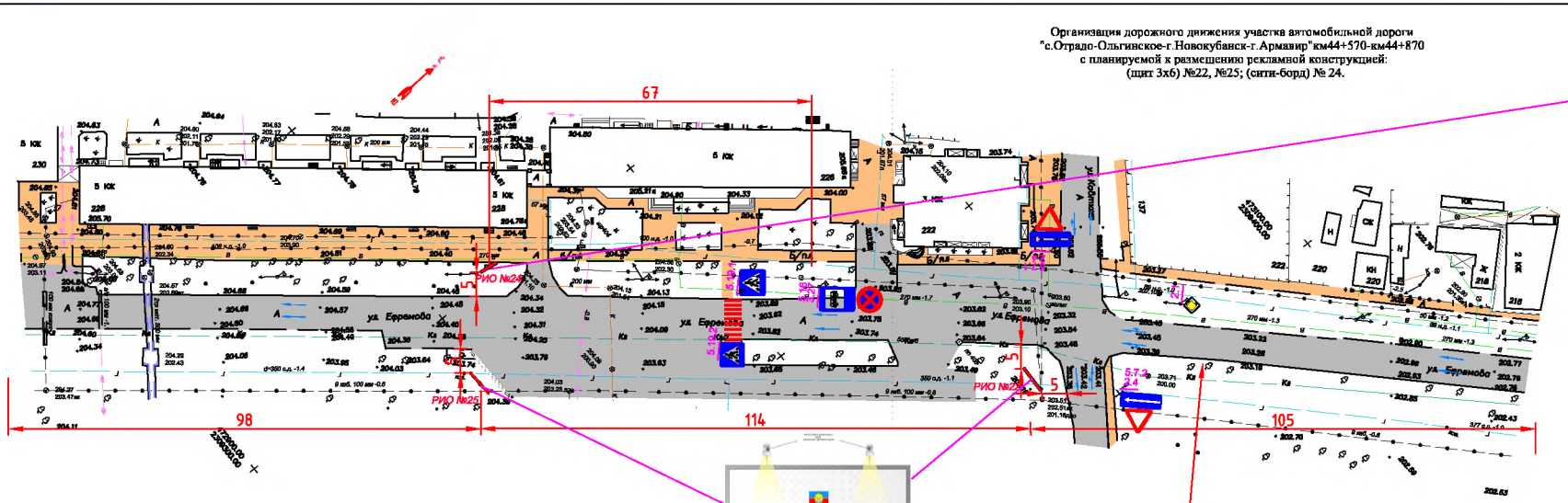

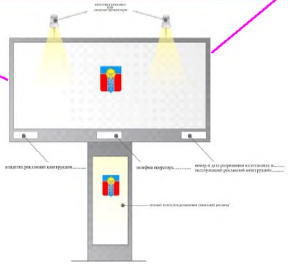

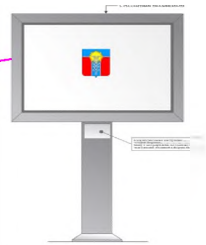

Условные обозначения		
1	2.1	Дорожные знаки
2	R15	Радиус поворота
3	13	Расстояния
4		Дорожное покрытие
5		Пешеходная зона
6		Направление движения
7	РИО №	Рекламно-информационный объект

							Краснодарский край город Армавир
							Документация проекта схемы размещения рекламных конструкций на территории муниципального образования город Армавир
Изм.	Кол.уч.	Лист	N док.	Подп.	Дата		
Нач.упр.		Глушко					муниципальное образование город Армавир
Проверил		Гуляенко					Стадия: — / Лист: 19 / Листов: 24
Выполнил		Дмитриенко					Схема организации дорожного движения участка автомобильной дороги М 1:500
							МБУ "УАиГ"

Организация дорожного движения участка автомобильной дороги"
с.Отрадо-Ольгинское-г.Новокубанск-г.Армавир"км 44+550-км 44+800
с планируемой к размещению рекламной конструкцией:
(щит 3х6) №23.

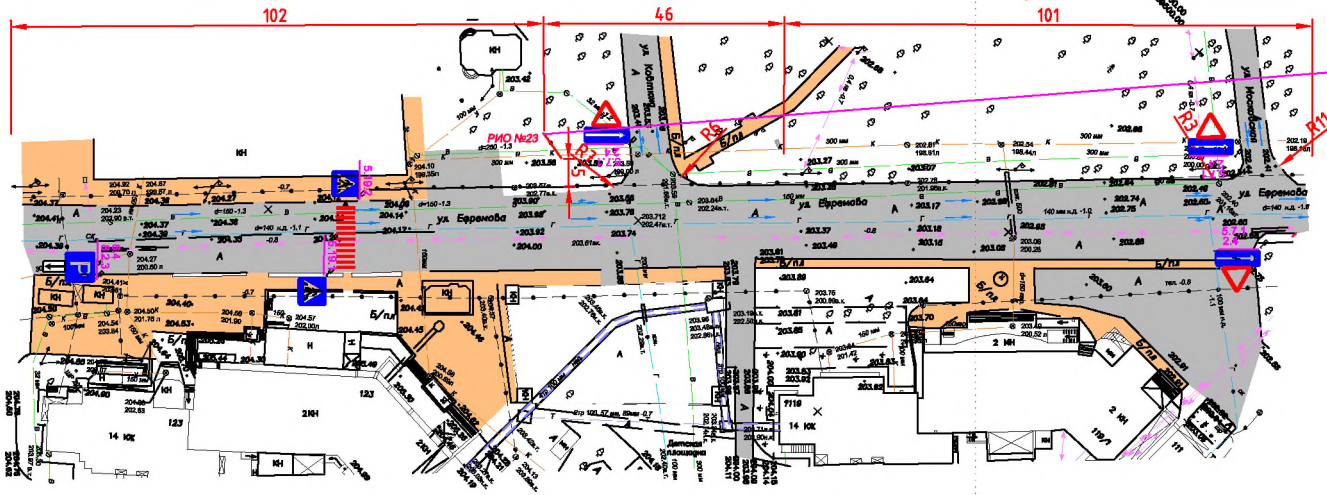

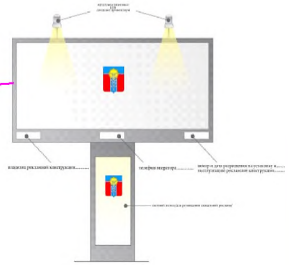

Условные обозначения		
1	2.1	Дорожные знаки
2	R15	Радиус поворота
3	13	Расстояние
4		Дорожное покрытие
5		Пешеходная зона
6		Направление движения
7	РИО №	Рекламно-информационный объект

							Краснодарский край город Армавир
							Документация проекта схемы размещения рекламных конструкций на территории муниципального образования город Армавир
Изм.	Кол.уч.	Лист	N док.	Подп.	Дата		
Нач.упр.		Гладко					муниципальное образование город Армавир
Проверил		Гуськова					
Выполнил		Дмитриенко					
						Стадия	Лист	Листов
							18	24
							Схема организации дорожного движения участка автомобильной дороги М 1:500
							МБУ "УАиГ"

Формат А1.1

Организация дорожного движения участка автомобильной дороги
"с.Отрадо-Ольгинское-г.Новокубанск-г.Армавир"км44+750-км44+950
с планируемой к размещению рекламной конструкцией: (щит 3х6)№ 26.

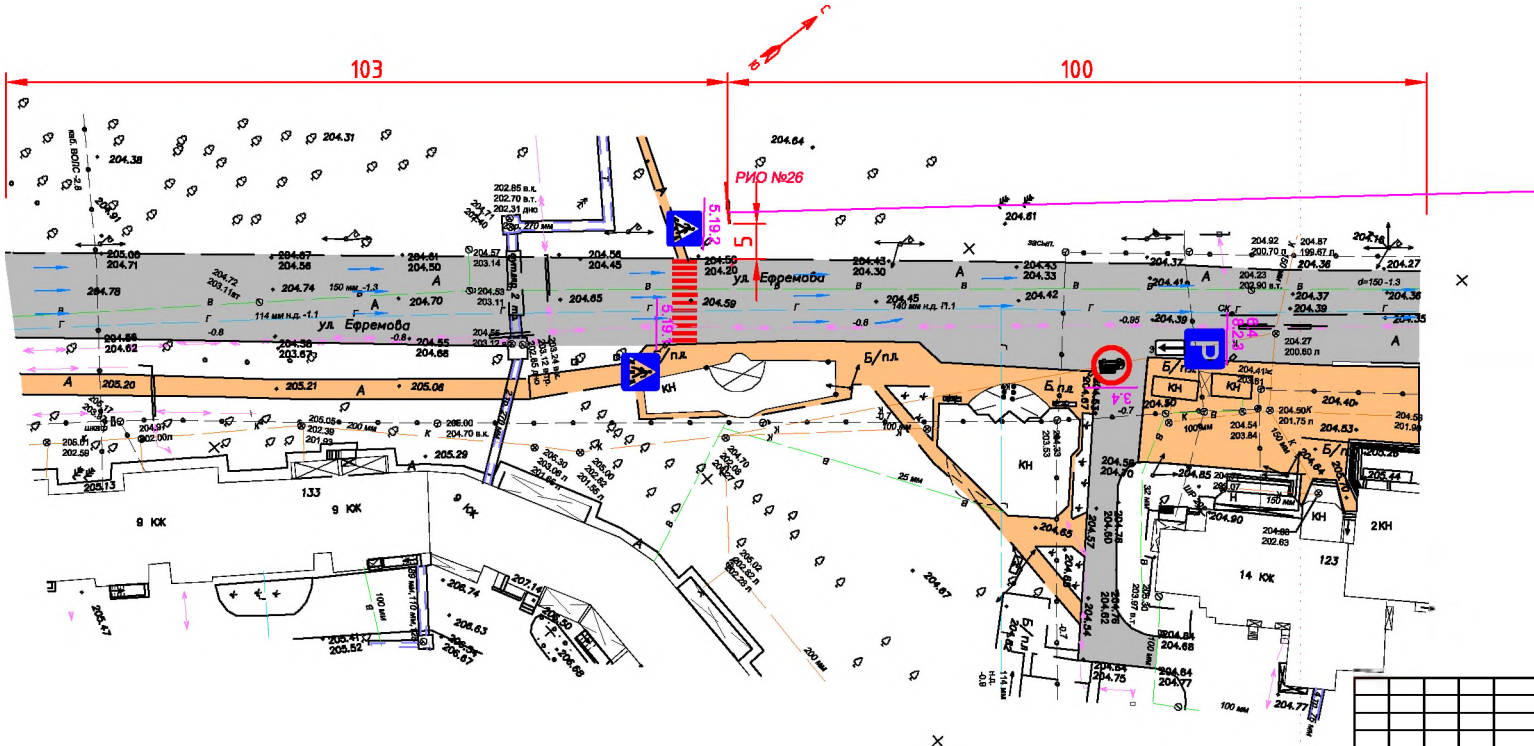

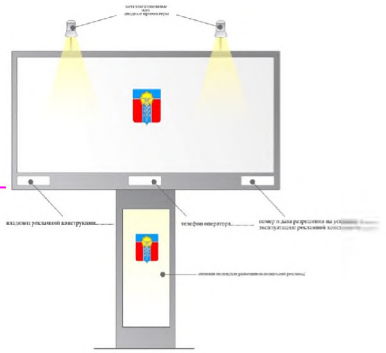

Условные обозначения		
1	2.1	Дорожные знаки
2	R15	Радиус поворота
3	13	Расстояния
4		Дорожное покрытие
5		Пешеходная зона
6		Направление движения
7	РИО №	Рекламно-информационный объект

Изм.	Кол.уч.	Лист	N док.	Подп.	Дата	Краснодарский край город Армавир			
						Документация проекта схемы размещения рекламных конструкций на территории муниципального образования город Армавир			
Нач.упр.	Глушко					муниципальное образование город Армавир	Стадия	Лист	Листов
Проверил	Гузиенко							20	24
Выполнил	Дмитриенко					Схема организации дорожного движения участка автомобильной дороги М 1:500	МБУ "УАиГ"		

Формат А4х3

Организация дорожного движения участка автомобильной дороги
"с.Отрадо-Ольгинское-г.Новокубанск-г.Армавир"км44+800-км45+000
с планируемой к размещению рекламной конструкцией: (пилон) №27.

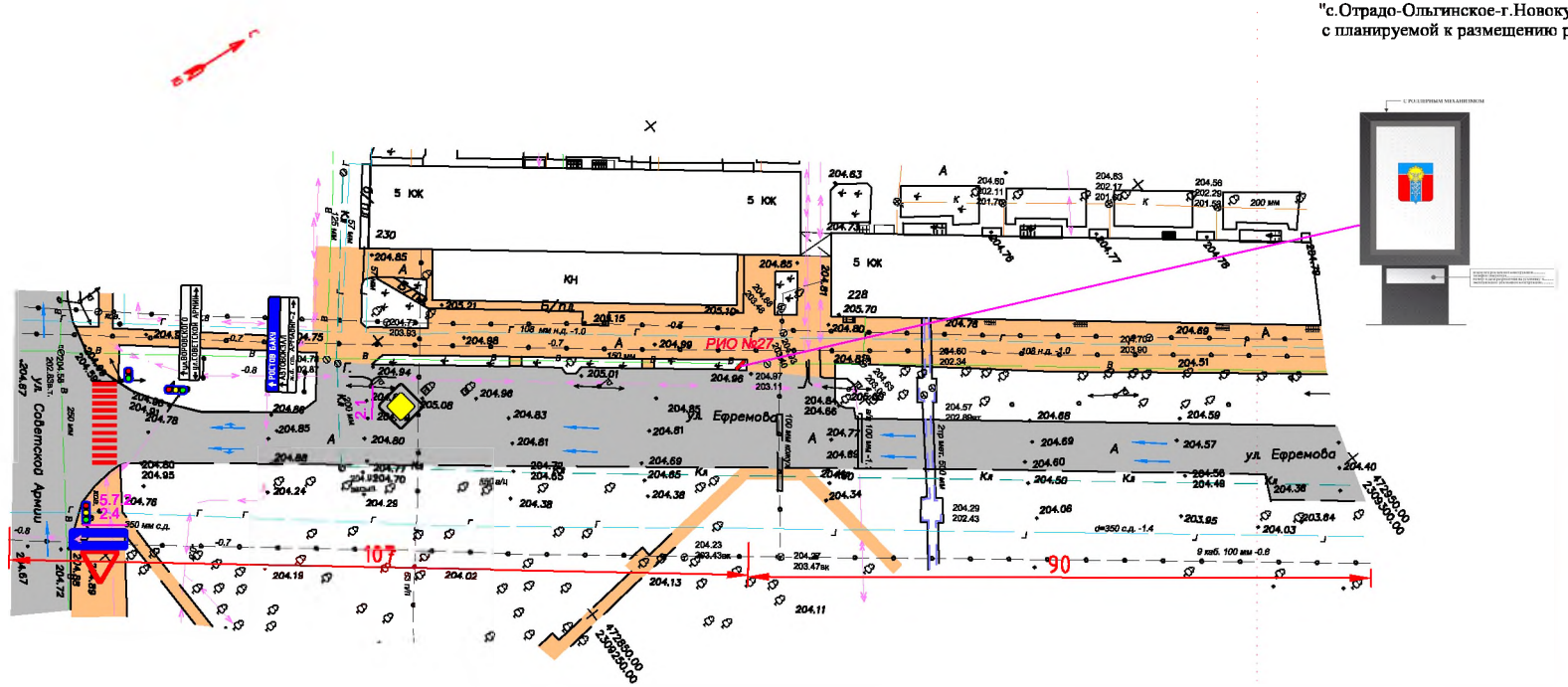

Условные обозначения		
1	2.1	Дорожные знаки
2	R15	Радиус поворота
3	13	Расстояния
4		Дорожное покрытие
5		Пешеходная зона
6		Направление движения
7	РИО №	Рекламно-информационный объект

Изм.	Кол.уч.	Лист	N док.	Подп.	Дата	Краснодарский край город Армавир			
						Документация проекта схемы размещения рекламных конструкций на территории муниципального образования город Армавир			
Нач.упр.	Глушко					муниципальное образование город Армавир	Стадия	Лист	Листов
Проверил	Гузиенко							21	24
Выполнил	Дмитриенко					Схема организации дорожного движения участка автомобильной дороги М 1:500	МБУ "УАиГ"		

Формат А4х3

Организация дорожного движения участка автомобильной дороги "с.Отрадо-Ольгинское-г.Новокубанск-г.Армавир"км44+880-км45+80 с планируемой к размещению рекламной конструкцией: (щит 3х6) № 28; (призматрон) №29.

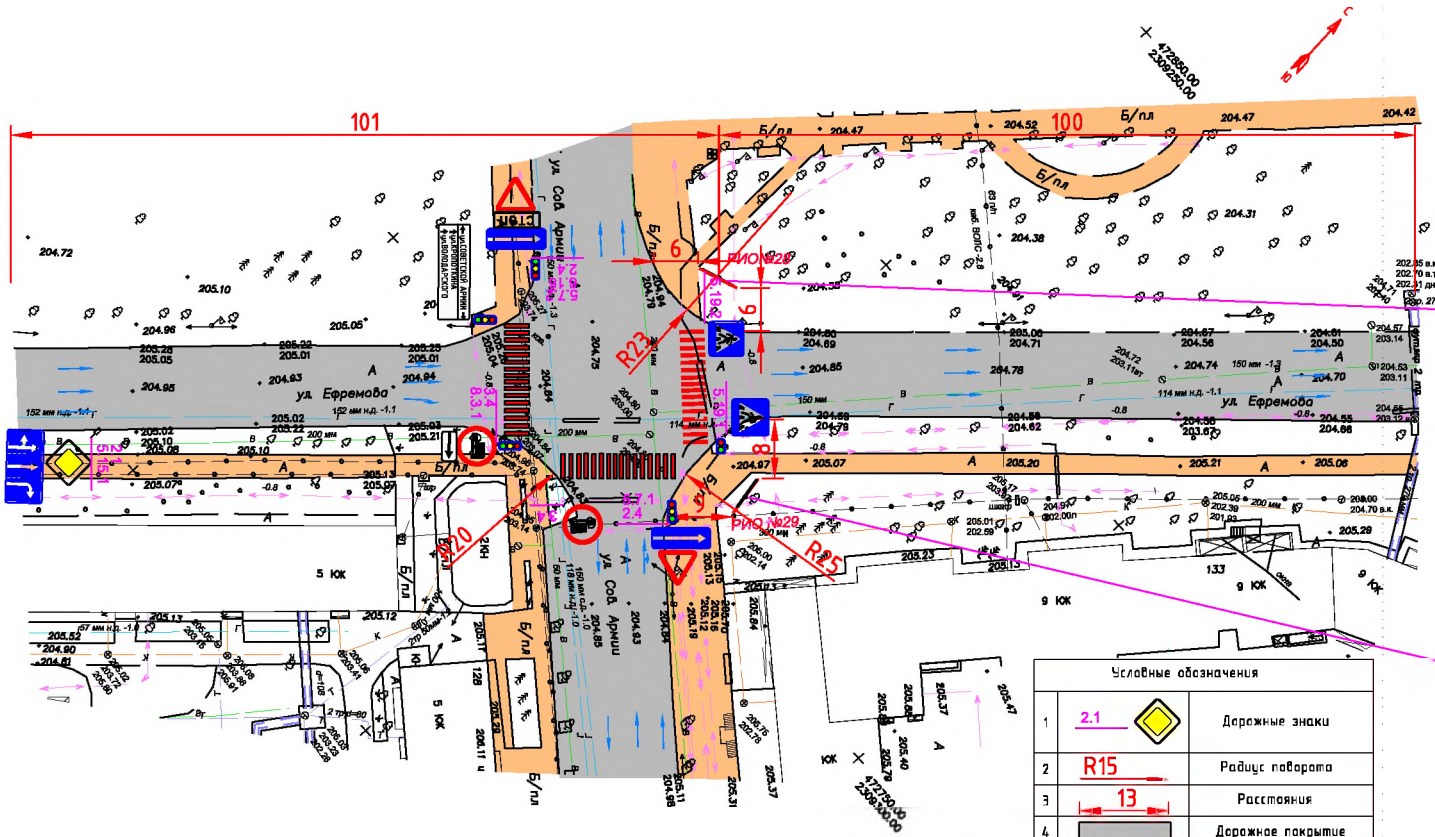

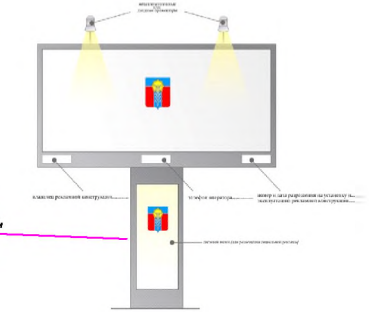

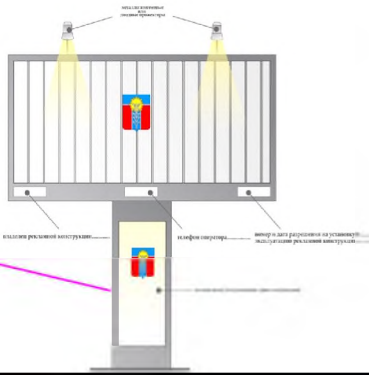

Условные обозначения		
1	2.1	Дорожные знаки
2	R15	Радиус поворота
3	13	Расстояния
4		Дорожное покрытие
5		Пешеходная зона
6		Направление движения
7	РИО №	Рекламно-информационный объект

							Краснодарский край город Армавир
							Документация проекта схемы размещения рекламных конструкций на территории муниципального образования город Армавир
Изм.	Кол.уч.	Лист	N док.	Подп.	Дата		
Нач.уч.	Глушко					муниципальное образование город Армавир	Стадия: — / Лист: 22 / Листов: 24
Проверил	Гузиенко						
Выполнил	Дмитриенко					Схема организации дорожного движения участка автомобильной дороги М 1:500	МБУ "УАиГ"

Формат А4х3

Организация дорожного движения участка автомобильной дороги
"с.Отрадо-Ольгинское-г.Новокубанск-г.Армавир"км45+20-км45+320
с планируемой к размещению рекламной конструкцией:
(щит 3х6) № 30, №31.

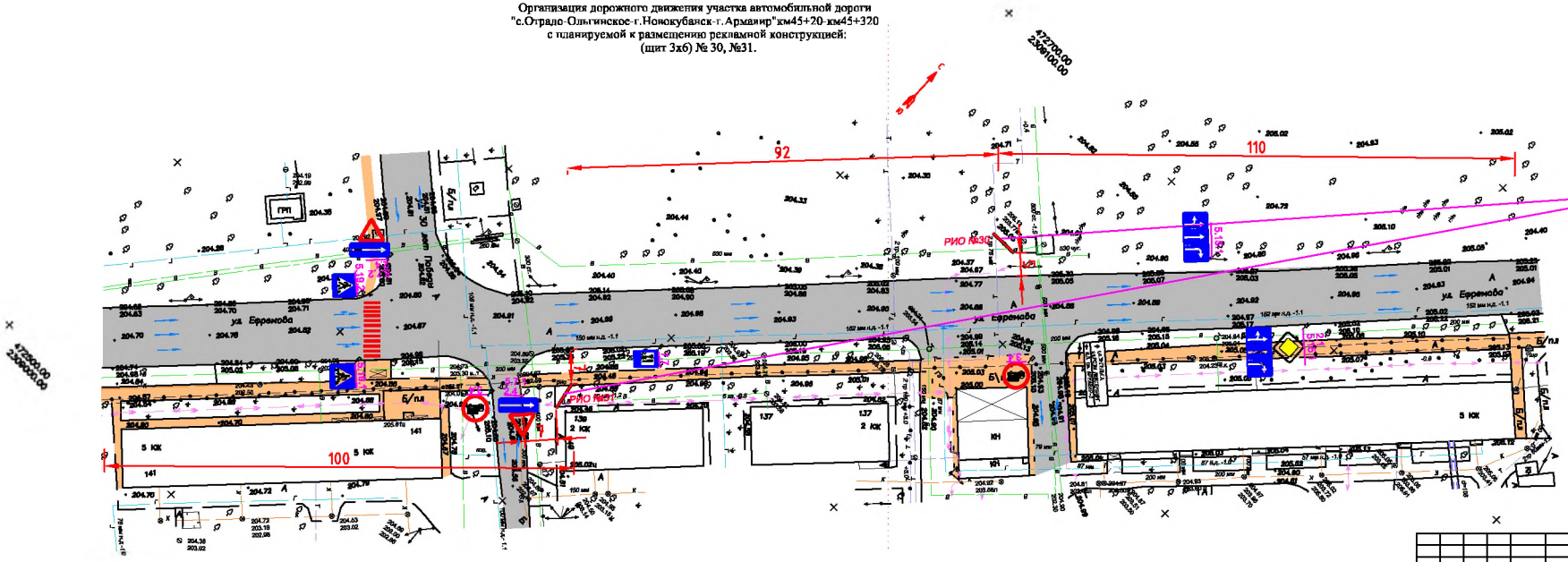

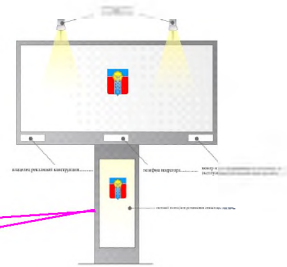

Условные обозначения		
1	2.1	Дорожные знаки
2	R15	Радиус поворота
3	13	Расстояния
4		Дорожное покрытие
5		Пешеходная зона
6		Направление движения
7	РИО №	Рекламно-информационный объект

							Краснодарский край город Армавир
							Документация проекта схемы размещения рекламных конструкций на территории муниципального образования город Армавир
Изм.	Кол.уч.	Лист	N док.	Подп.	Дата		
Нач.упр.		Глушко				муниципальное образование город Армавир	Стадия: — / Лист: 23 / Листов: 24
Проверил		Гуляенко					
Выполнил		Дмитриенко				Схема организации дорожного движения участка автомобильной дороги М 1:500	МБУ "УАиГ"

Организация дорожного движения участка автомобильной дороги
"с.Отрадо-Ольгинское-г.Новокубанск-г.Армавир"км45+600-км45+800
с планируемой к размещению рекламной конструкцией:
(Стела) № 32.

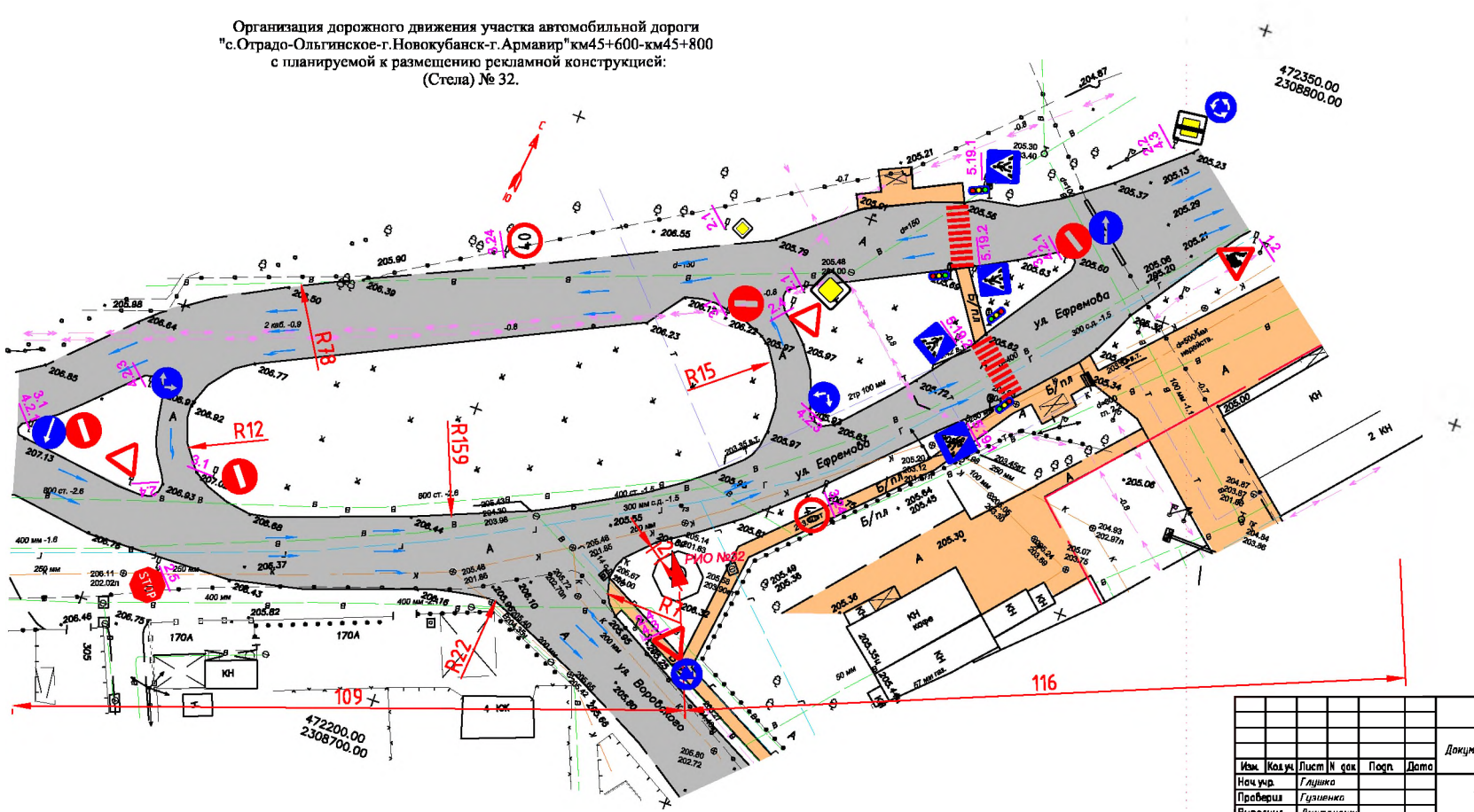

Условные обозначения		
1	2.1	Дорожные знаки
2	R15	Радиус поворота
3	13	Расстояния
4		Дорожное покрытие
5		Пешеходная зона
6		Направление движения
7	РИО №	Рекламно-информационный объект

Изм.	Кол.уч.	Лист	N док.	Подп.	Дата	Краснодарский край город Армавир			
						Документация проекта схемы размещения рекламных конструкций на территории муниципального образования город Армавир			
Нач.уч.		Глушко				муниципальное образование город Армавир	Стадия	Лист	Листов
Проверил		Гузиенко						24	24
Выполнил		Дмитриенко				Схема организации дорожного движения участка автомобильной дороги М 1:500	МБУ "УАиГ"		

Формат А4х3

Организация дорожного движения участка автомобильной дороги"
с.Отрадо-Ольгинское-г.Новокубанск-г.Армавир"км 45+780-км 46+80
с планируемой к размещению рекламной конструкцией:
(призматрон 3х6)№34.

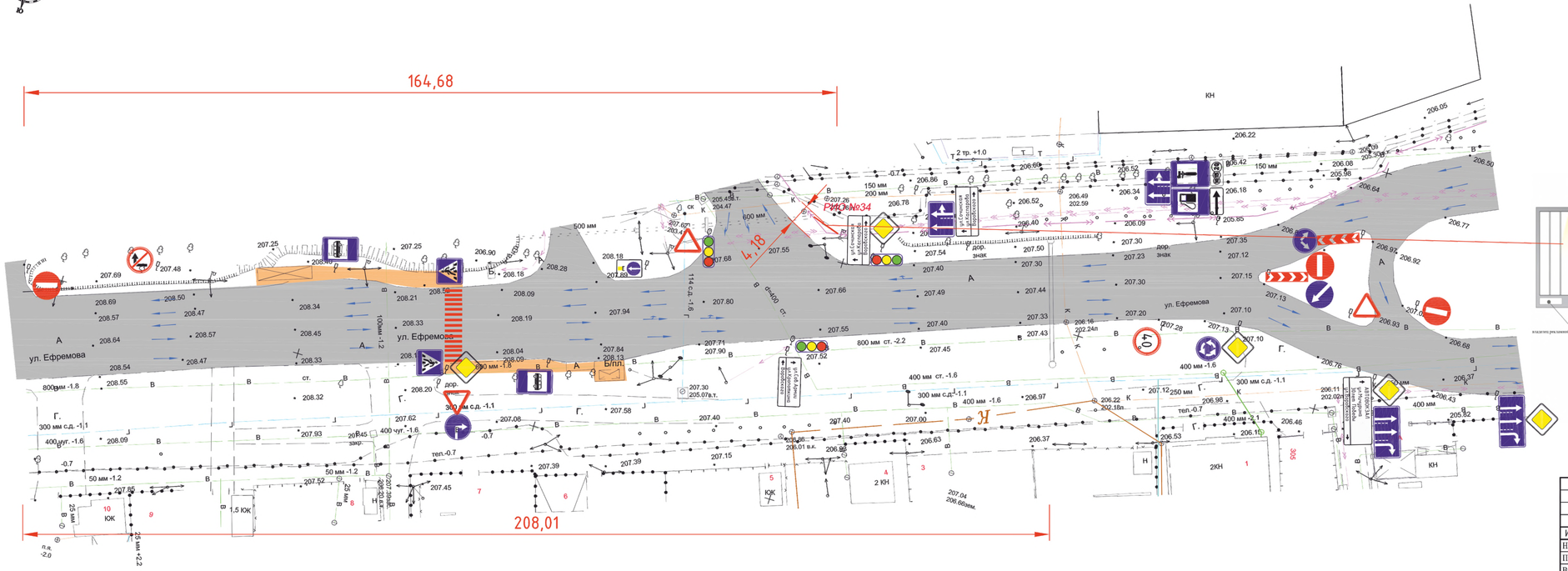

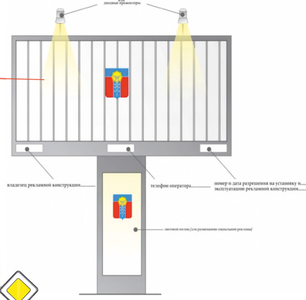

Условные обозначения		
1		Дорожные знаки
3	13	Расстояния
4		Дорожное покрытие
5		Пешеходная зона
6		Направление движения
7	РИО №	Рекламно-информационный объект

							Краснодарский край город Армавир
							Документация проекта схемы размещения рекламных конструкций на территории муниципального образования город Армавир
Изм.	Кол.уч.	Лист	N док.	Подп.	Дата		
Нач.учр.		Глушко			12.19	муниципальное образование город Армавир	Стадия: — / Лист: I / Листов: 5
Проверил		Гузиенко					
Выполнил		Дмитриенко					
						Схема организации дорожного движения участка автомобильной дороги М 1:500	МКУ "УАиГ"

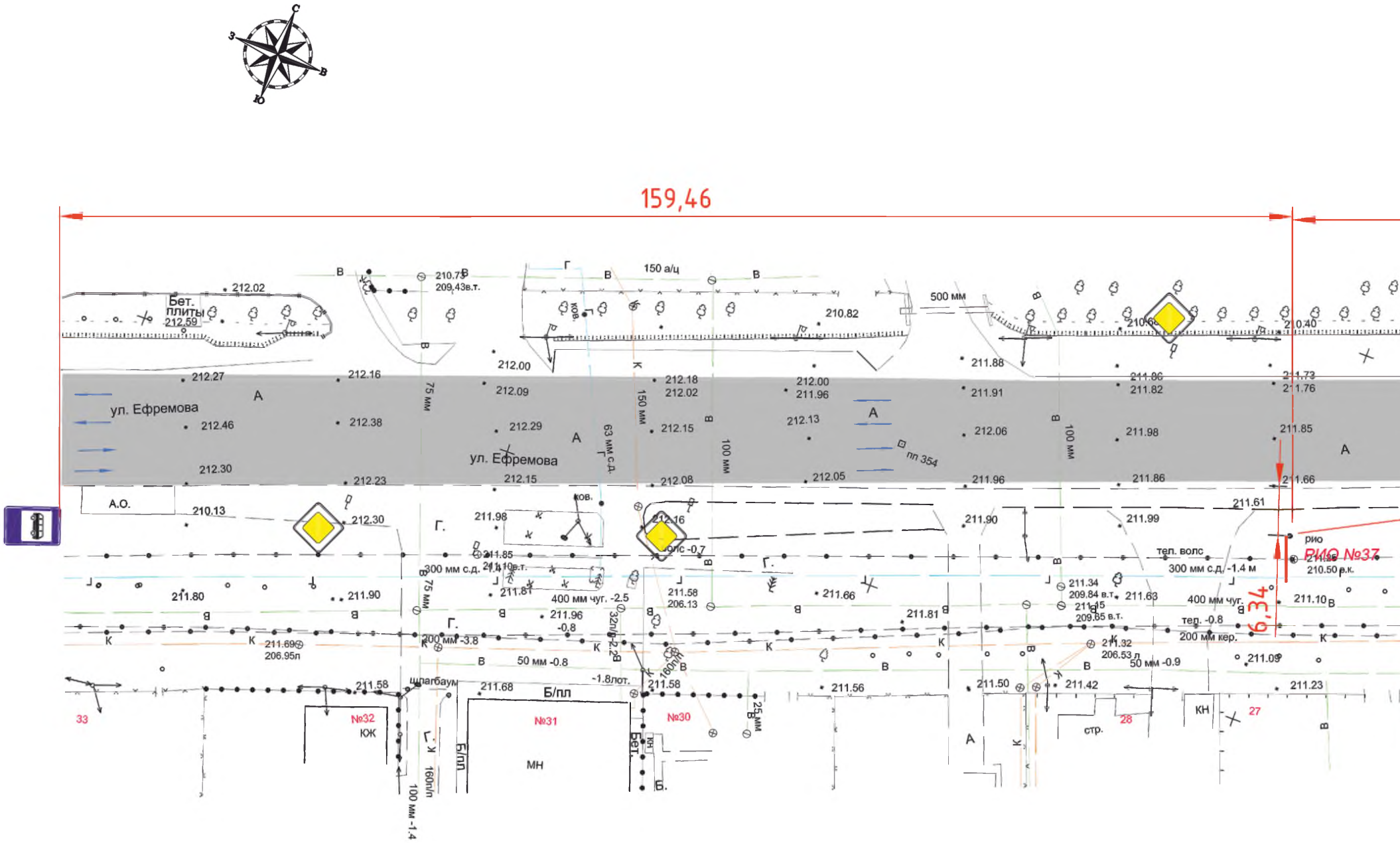
С
З
В
Ю
159,46
6,34
РИО №37
рио
ул. Ефремова
ул. Ефремова
А
А
А
А
А.О.
Бет. плиты
212.02
212.59
212.27
212.46
212.30
212.16
212.38
212.23
210.13
212.30
210.73
209.43в.т.
150 а/ц
500 мм
210.82
212.00
212.09
212.29
212.15
212.18
212.02
212.15
212.08
212.00
211.96
212.13
212.05
211.88
211.91
212.06
211.96
211.86
211.82
211.98
211.86
211.73
211.76
211.85
211.66
210.40
211.61
211.90
211.99
75 мм
150 мм
100 мм
100 мм
63 мм с.д.
пп 354
тел. волс
300 мм с.д. -1.4 м
400 мм чуг.
тел. -0.8
200 мм кер.
300 мм с.д.
400 мм чуг. -2.5
200 мм -3.8
50 мм -0.8
50 мм -0.9
211.80
211.90
211.81
211.96
211.66
211.81
211.34
209.84 в.т.
211.63
211.10
211.69
206.95п
211.58
206.13
211.32
206.53 л
211.09
211.58
211.68
211.58
211.56
211.50
211.42
211.23
-1.8лот.
шлагбаум
Б/пл
Б/пл
№32
КЖ
№31
МН
№30
33
28
27
КН
стр.
160п/п
100 мм -1.4
25 мм
ков.
Г.
Г.
Г.
В
К

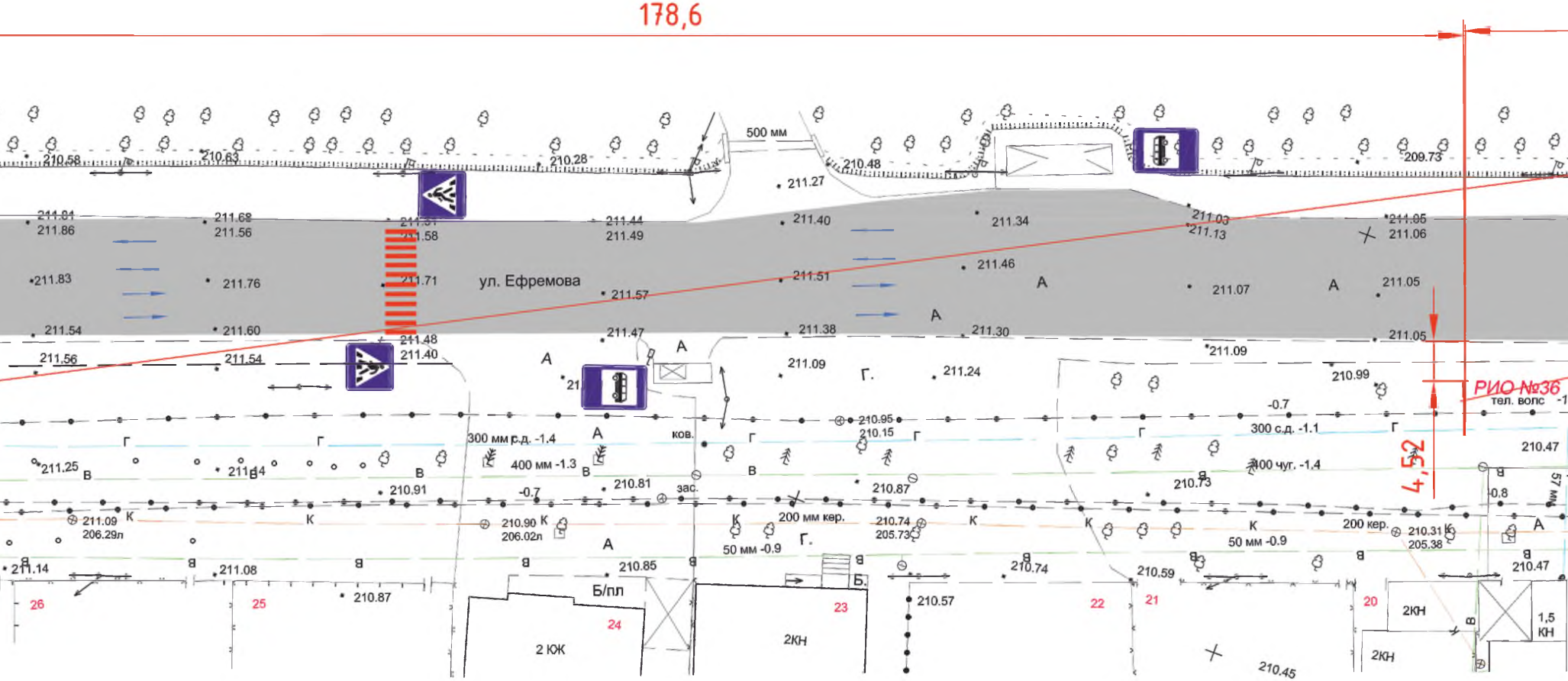
178,6
4,52
РИО №36
ул. Ефремова
500 мм
300 мм р.д. -1.4
400 мм -1.3
300 с.д. -1.1
400 чуг. -1.4
200 мм кер.
200 кер.
50 мм -0.9
50 мм -0.9
тел. вопс
коз.
зас.
Б/пл
Б.
2 КЖ
2КН
2КН
2КН
1,5 КН
26
25
24
23
22
21
20
210.58
210.63
210.28
210.48
209.73
211.27
211.81
211.86
211.68
211.56
211.58
211.44
211.49
211.40
211.34
211.03
211.13
211.05
211.06
211.83
211.76
211.71
211.57
211.51
211.46
211.07
211.05
211.54
211.60
211.48
211.40
211.47
211.38
211.30
211.09
211.05
211.56
211.54
211.09
211.24
210.99
210.95
210.15
211.25
211.14
210.91
210.81
210.87
210.73
210.47
211.09
206.29л
210.90
206.02л
210.74
205.73
210.31
205.38
211.14
211.08
210.87
210.85
210.57
210.74
210.59
210.45
210.47
-0.7
-0.7
-0.8
57 мм

Организац
с.Отрадо-Ол
с пла

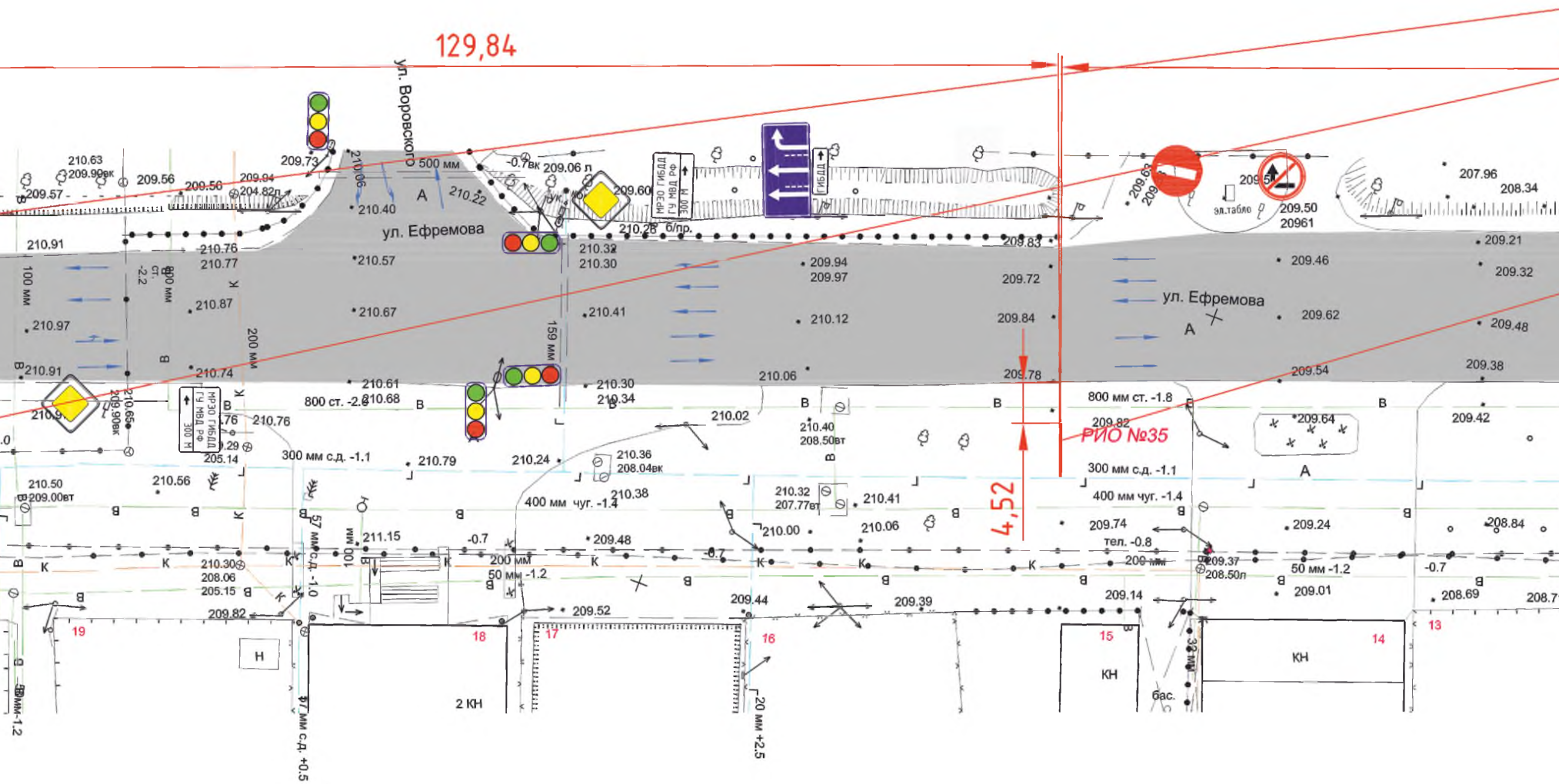
129,84
ул. Воровского
ул. Ефремова
ул. Ефремова
4,52
РИО №35
500 мм
800 мм ст. -1.8
300 мм с.д. -1.1
400 мм чуг. -1.4
800 ст. -2.8
300 мм с.д. -1.1
400 мм чуг. -1.4
МРЭО ГИБДД ГУ МВД РФ 300 м
эл.табло
19
18
17
16
15
14
13
2 КН
КН
КН
Н
бас.

ия дорожного движения участка автомобильной дороги"
льгинское-г.Новокубанск-г.Армавир"км 46+80-км 46+660
нируемой к размещению рекламной конструкцией:
(призматрон 3х6) №35, (щит 3х6) №36,37.

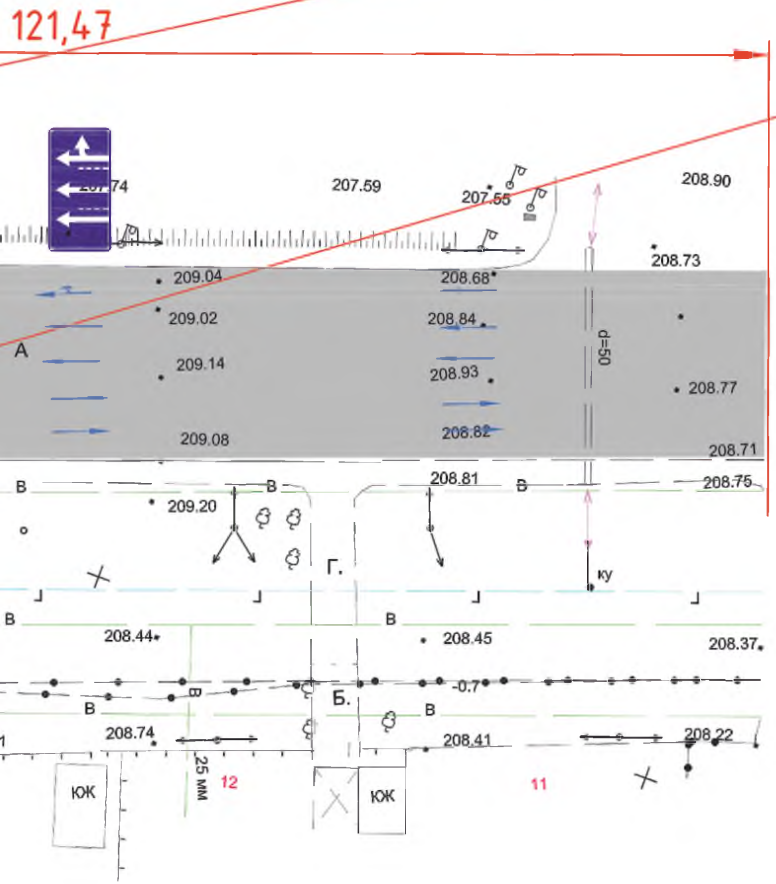
121,47
207.74
207.59
207.55
208.90
208.73
209.04
208.68
209.02
208.84
A
209.14
208.93
d=50
208.77
209.08
208.82
208.71
208.81
208.75
B
209.20
Г.
ку
208.44
208.45
208.37
-0.7
Б.
208.74
208.41
208.22
25 мм
12
11
ЮК
ЮК

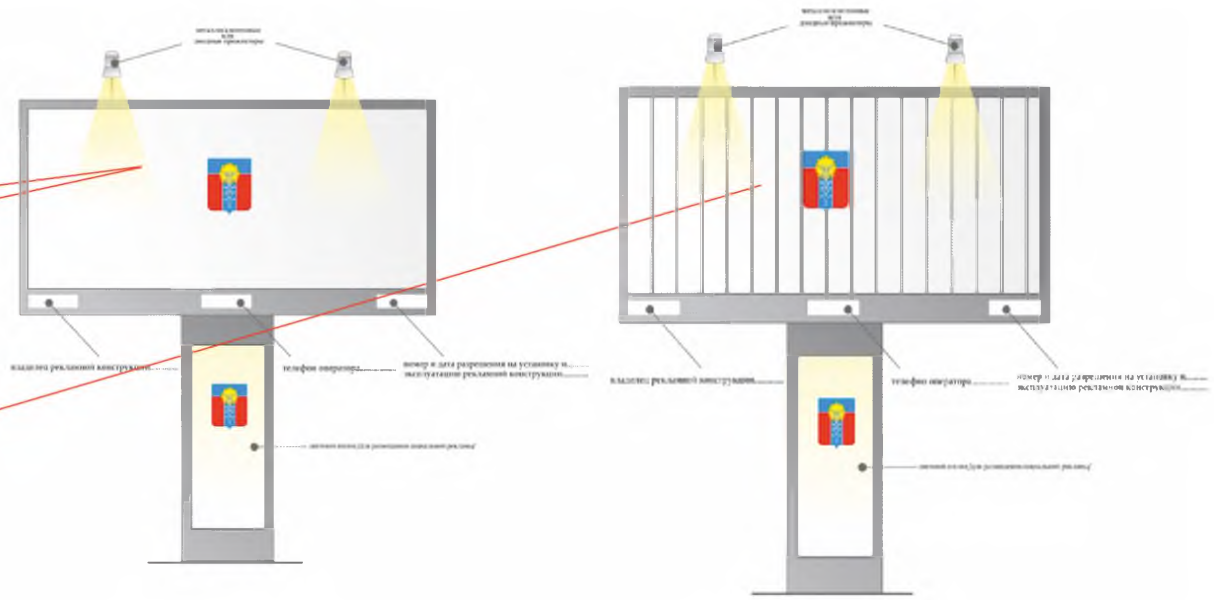

	Условные обозначения	
1	◆	Дорожные знаки
3	13	Расстояния
4	▨	Дорожное покрытие
6	←	Направление движения
7	РИО №	Рекламно-информационный объект

Изм.	Кол.уч.	Лист	N док	Подп.	Дата
Нач.утр.		Глушко			12.19
Проверил		Гузиенко			
Выполнил		Дмитриенко			

Краснодарский край город Армавир

Документация проекта схемы размещения рекламных конструкций на территории муниципального образования город Армавир

муниципальное образование город Армавир

Стадия	Лист	Листов
	2	5

Схема организации дорожного движения участка автомобильной дороги М 1:500

МКУ "УАиГ"

Организация дорожного движения участка автомобильной дороги"
с.Отрадо-Ольгинское-г.Новокубанск-г.Армавир"км 46+654-км 46+970
с планируемой к размещению рекламной конструкцией: (щит 3х6) №38.

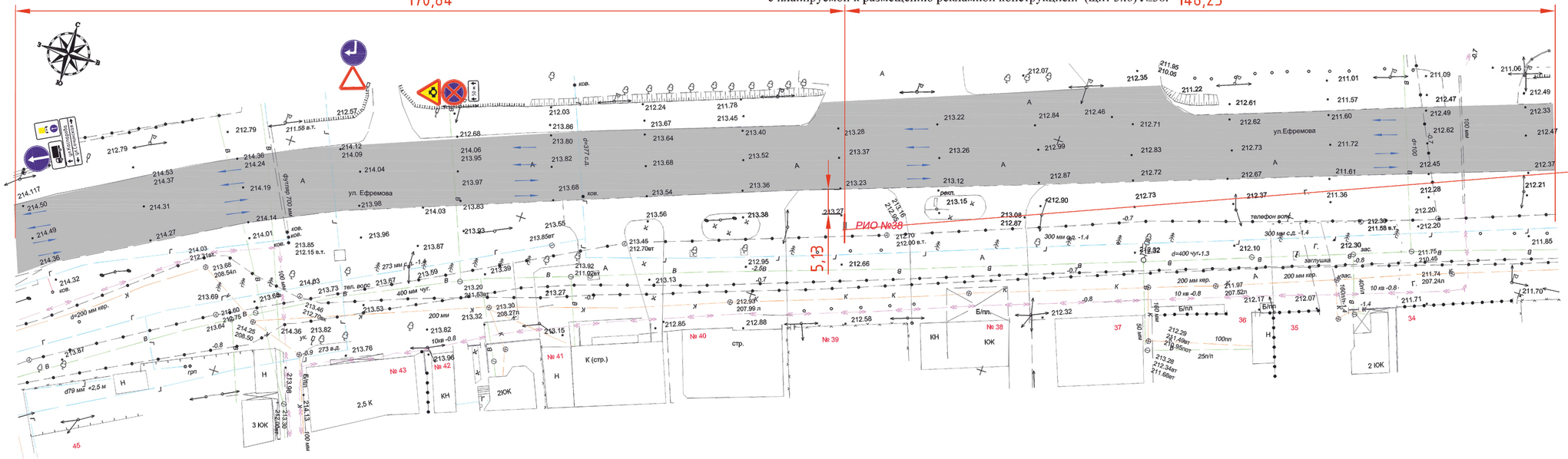

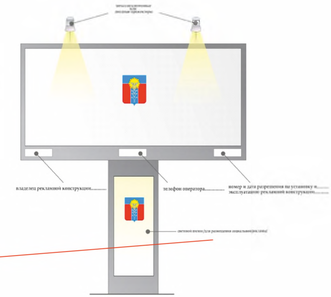

Условные обозначения		
1		Дорожные знаки
3	13	Расстояния
4		Дорожное покрытие
6		Направление движения
7	РИО №	Рекламно-информационный объект

Изм.	Кол.уч.	Лист	N док.	Подп.	Дата	Краснодарский край город Армавир			
						Документация проекта схемы размещения рекламных конструкций на территории муниципального образования город Армавир			
Нач.учр.		Глушко			12.19		Стадия	Лист	Листов
Проверил		Гузненко				муниципальное образование город Армавир		3	5
Выполнил		Дмитриенко							
						Схема организации дорожного движения участка автомобильной дороги М 1:500	МКУ "УАиГ"		



ул. Ефремова
352
8
7
14
13
12
11
10
9
167,94
218.05
218.05
218.00
218.05
217.91
217.84
217.60
-0.7
-0.7
засып.
216.82 т.
216.85вт
89 мм с.д. -1.0
159 мм в.д.
-0.8
217.70
217.75
217.70
217.95
217.80
217.86
217.38
218.57
218.65
218.57
218.52
218.45
218.40
218.15
218.65
218.61
218.60
218.53
218.47
218.42
218.28
218.78
218.71
218.70
218.55
218.60
218.52
218.41
218.65
218.63
218.60
218.53
218.49
218.41
218.33
1
48
218.65
218.47
159 мм -1.2
218.63
218.53
218.43
150 мм -1.8
150 мм -1.1
218.35
218.27
300 мм с.д. -1.0
425 с.д.
218.12
217.00вт
218.09
216.58вт
218.33
217.97
217.98
216.72вт
217.94
217.76
216.63 в.т.
217.88
217.77
218.58 в.т.
217.69
273 мм в.д. -1.1
218.17
218.17
218.23
-0.7
-0.7
218.37
217.27 в.т.
218.38
218.32
218.05
218.12
218.10
218.03
217.85
217.90
50 мм ст. -1.2
Б/пп
217.72
25 мм
20 мм
80 мм
50 мм
не действ.
п.я.
КН
ЮК
Ж
КН
2КН
КН
МН
А
А
А
В
Г

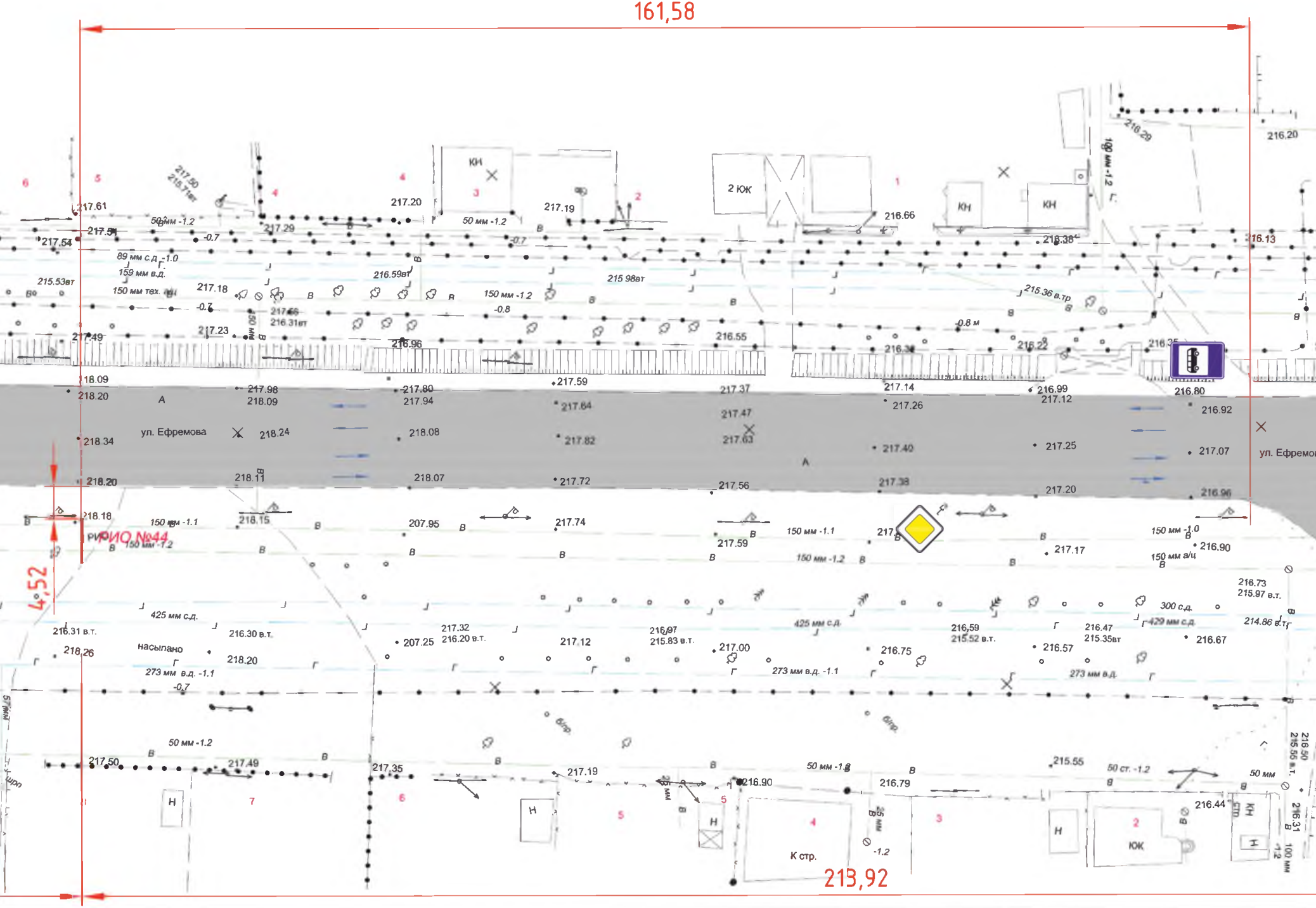
161,58
ул. Ефремова
ул. Ефремов
РИО №44
4,52
213,92
КН
2 КЖ
КЖ
К стр.
Н
насыпано
425 мм с.д.
273 мм в.д. -1.1
150 мм -1.2
50 мм -1.2
300 с.д.
429 мм с.д.
89 мм с.д. -1.0
159 мм в.д.
150 мм тех.
100 мм -1.2
217.61
217.54
217.20
217.19
216.66
216.20
216.13
216.38
218.09
218.20
218 34
218.20
218.18
217.98
218.09
218.24
218.11
217.80
217.94
218.08
218.07
217.59
217.64
217.82
217.72
217.37
217.47
217.63
217.56
217.14
217.26
217.40
217.38
216.99
217.12
217.25
217.20
216.80
216.92
217.07
216.96
207.95
217.74
217.59
217.17
216.90
216.73
215.97 в.т.
216.31 в.т.
218.26
216.30 в.т.
218.20
207.25
217.32
216.20 в.т.
217.12
216.97
215.83 в.т.
217.00
216.75
216,59
215.52 в.т.
216.57
216.47
215.35вт
216.67
214.86 в.т.
217.50
217.49
217.35
217.19
216.90
216.79
215.55
216.44
216.31

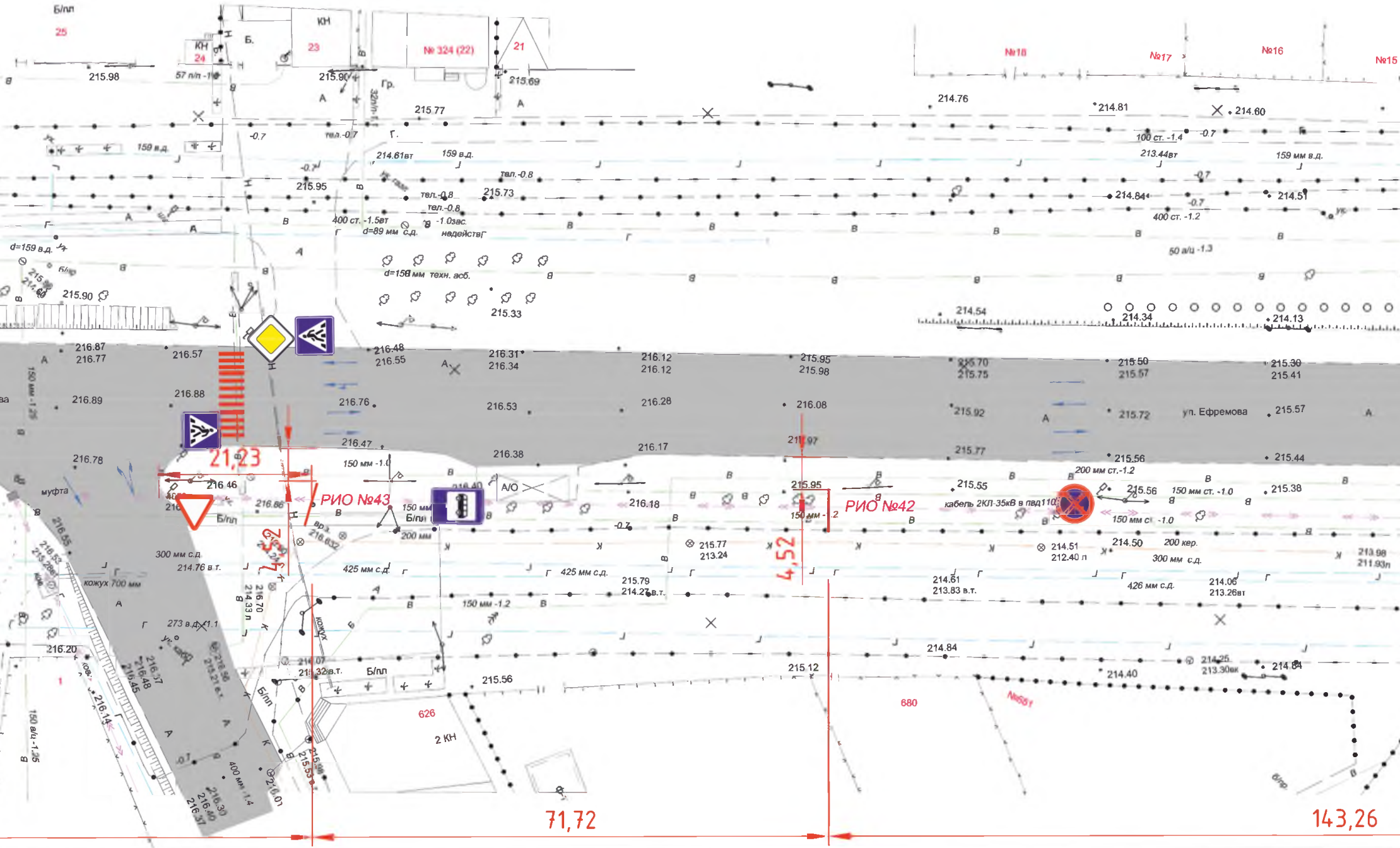
Б/пл
25
КН
24
23
КН
№ 324 (22)
21
№18
№17
№16
№15
215.98
215.90
215.69
215.77
214.76
214.81
214.60
215.95
215.73
214.84
214.51
215.90
215.33
214.54
214.34
214.13
216.87
216.77
216.57
216.48
216.55
216.31
216.34
216.12
216.12
215.95
215.98
215.70
215.75
215.50
215.57
215.30
215.41
216.89
216.88
216.76
216.53
216.28
216.08
215.92
215.72
ул. Ефремова
215.57
216.78
216.47
216.38
216.17
215.77
215.56
215.44
21,23
РИО №43
РИО №42
4,52
А/О
216.46
216.18
215.95
215.55
215.56
215.38
кабель 2КЛ-35кВ в пвд110
муфта
Б/пл
215.77
213.24
214.51
212.40 л
214.50
215.79
214.27 в.т.
214.61
213.83 в.т.
214.06
213.26вт
213.98
211.93п
214.84
214.25
213.30вк
214.84
215.12
214.40
215.56
216.20
216.07
215.32 в.т.
626
2 КН
680
№68т
71,72
143,26

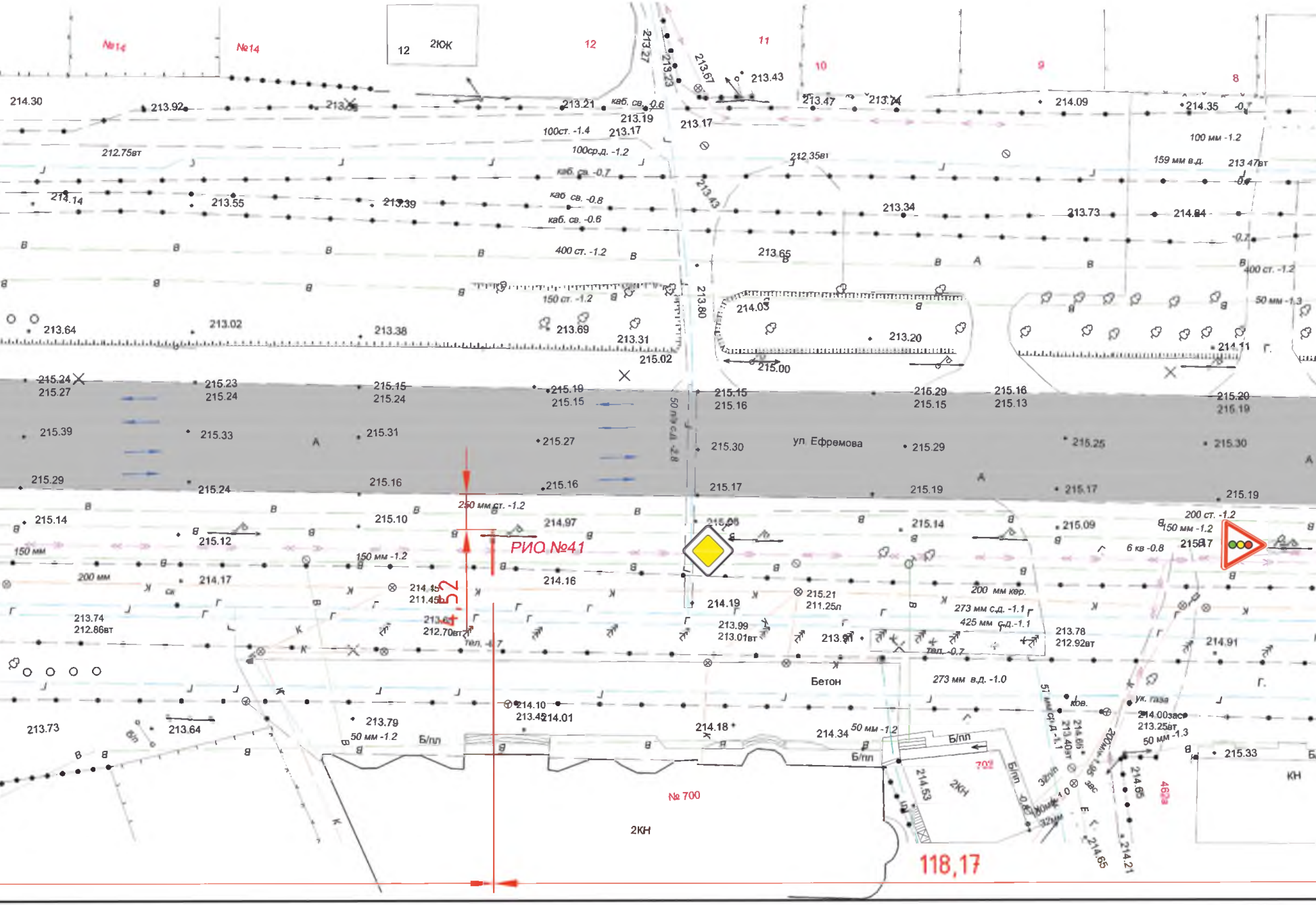
№14
№14
12
2ЮК
12
11
10
9
8
ул. Ефремова
РИО №41
52
118,17
№ 700
2КН
2КН
702
463а
КН
Бетон
Б/пл
Б/пл
Б/пл
250 мм ст. -1.2
400 ст. -1.2
150 ст. -1.2
100ст. -1.4
100ср.д. -1.2
каб. св. -0.7
каб. св. -0.8
каб. св. -0.6
273 мм в.д. -1.0
273 мм с.д. -1.1
425 мм с.д. -1.1
200 мм кер.
200 ст. -1.2
150 мм -1.2
50 мм -1.2
50 мм -1.3
100 мм -1.2
159 мм в.д.
тел. -0.7
6 кв -0.8
50 п/э с.д. -2.8
ук. газа
215.24
215.27
215.23
215.24
215.15
215.24
215.19
215.15
215.15
215.16
215.29
215.15
215.16
215.13
215.20
215.19
215.39
215.33
215.31
215.27
215.30
215.29
215.25
215.30
215.29
215.24
215.16
215.16
215.17
215.19
215.17
215.19
215.14
215.12
215.10
214.97
215.06
215.14
215.09
214.17
214.16
214.19
215.21
211.25л
213.74
212.86вт
212.70вт
213.99
213.01вт
213.78
212.92вт
214.91
213.73
213.64
213.79
214.10
213.45
214.01
214.18
214.34
215.33
214.30
213.92
212.75вт
213.21
213.19
213.17
213.17
213.43
213.47
213.74
214.09
214.35
212.35вт
213.47вт
214.14
213.55
213.39
213.34
213.73
214.84
213.65
213.80
214.03
213.20
215.00
213.64
213.02
213.38
213.69
213.31
215.02
214.11
213.27
213.23
213.67
213.43
214.00зас
213.25вт
214.53
214.65
214.21
214.65
213.40вт

Организация дорожного движения участка автомобильной дороги" с.Отрадо-Ольгинское-г.Новокубанск-г.Армавир"км 47+150-км 48+130 с планируемой к размещению рекламной конструкцией: (призматрон 3х6)№40,41,42,43,44.

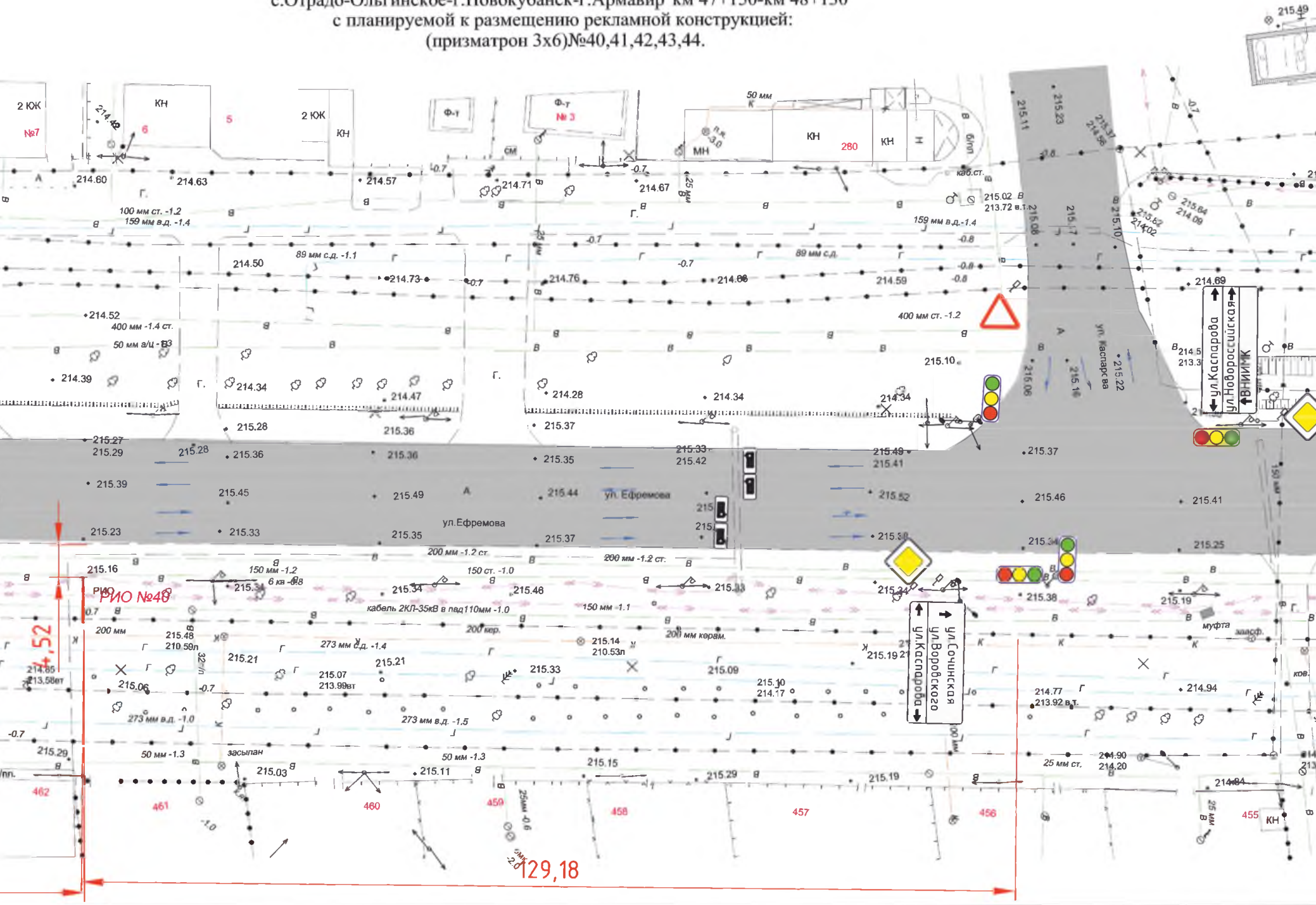
2 КЖ
№7
КН
5
6
2 КЖ
КН
Ф-т
Ф-т
№ 3
МН
КН
280
КН
Н
50 мм
214.60
214.63
214.57
214.71
214.67
100 мм ст. -1.2
159 мм в.д. -1.4
89 мм с.д. -1.1
214.50
214.73
214.76
214.88
214.59
159 мм в.д.-1.4
89 мм с.д.
400 мм ст. -1.2
214.52
400 мм -1.4 ст.
50 мм а/ц -1.3
214.39
214.34
214.47
214.28
214.34
214.34
215.10
215.02
213.72 в.т.
215.11
215.23
215.08
215.17
215.10
215.16
215.22
215.06
ул. Каспарова
214.69
215.49
ул.Каспарова
ул.Новороссийская
ВНИИМК
215.28
215.36
215.37
215.27
215.29
215.28
215.36
215.36
215.35
215.33
215.42
215.49
215.41
215.37
215.39
215.45
215.49
215.44
ул. Ефремова
215.52
215.46
215.41
215.23
215.33
ул.Ефремова
215.35
215.37
215.38
215.34
215.25
200 мм -1.2 ст.
200 мм -1.2 ст.
150 ст. -1.0
215.16
150 мм -1.2
6 кв -0.8
215.34
215.46
215.33
215.34
215.38
215.19
РИО
РИО №48
кабель 2КЛ-35кВ в пнд110мм -1.0
150 мм -1.1
200 мм
215.48
210.59п
273 мм с.д. -1.4
200 кер.
215.14
210.53п
200 мм керам.
муфта
ул.Сочинская
ул.Воровского
ул.Каспарова
215.19
215.21
215.21
215.33
215.09
214.65
213.58вт
215.06
215.07
213.99вт
215.10
214.17
214.77
213.92 в.т.
214.94
273 мм в.д. -1.0
273 мм в.д. -1.5
215.29
50 мм -1.3
засыпан
50 мм -1.3
215.15
25 мм ст.
214.90
214.20
215.03
215.11
215.29
215.19
214.84
462
461
460
459
458
457
456
455
КН
4,52
129,18


ул.Ефремова
Б/пп
215.52
а/ц 100 мм
футляр
d=150 -1.3 а/ц
200 мм кер.
273 мм с.д. -1.4
425 мм с.д. -1.1
273 мм в.д. -1.5
3 КН
454
453
ЮК
КН
452
МН
1,5ЮК
451

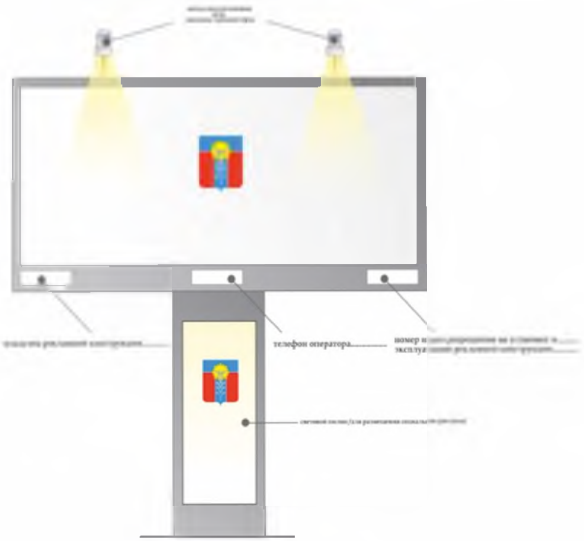
телефон оператора

	Условные обозначения	
1	◆	Дорожные знаки
3	←13→	Расстояния
4	▨	Дорожное покрытие
6	→	Направление движения
7	РИО №	Рекламно-информационный объект

Изм.	Кол.уч.	Лист	N док.	Подп.	Дата
Нач.учр.		Глушко			12.19
Проверил		Гузиенко			
Выполнил		Дмитриенко			

Краснодарский край город Армавир

Документация проекта схемы размещения рекламных конструкций на территории муниципального образования город Армавир

муниципальное образование город Армавир

Стадия	Лист	Листов
	4	5

Схема организации дорожного движения участка автомобильной дороги М 1:500

МКУ "УАиГ"

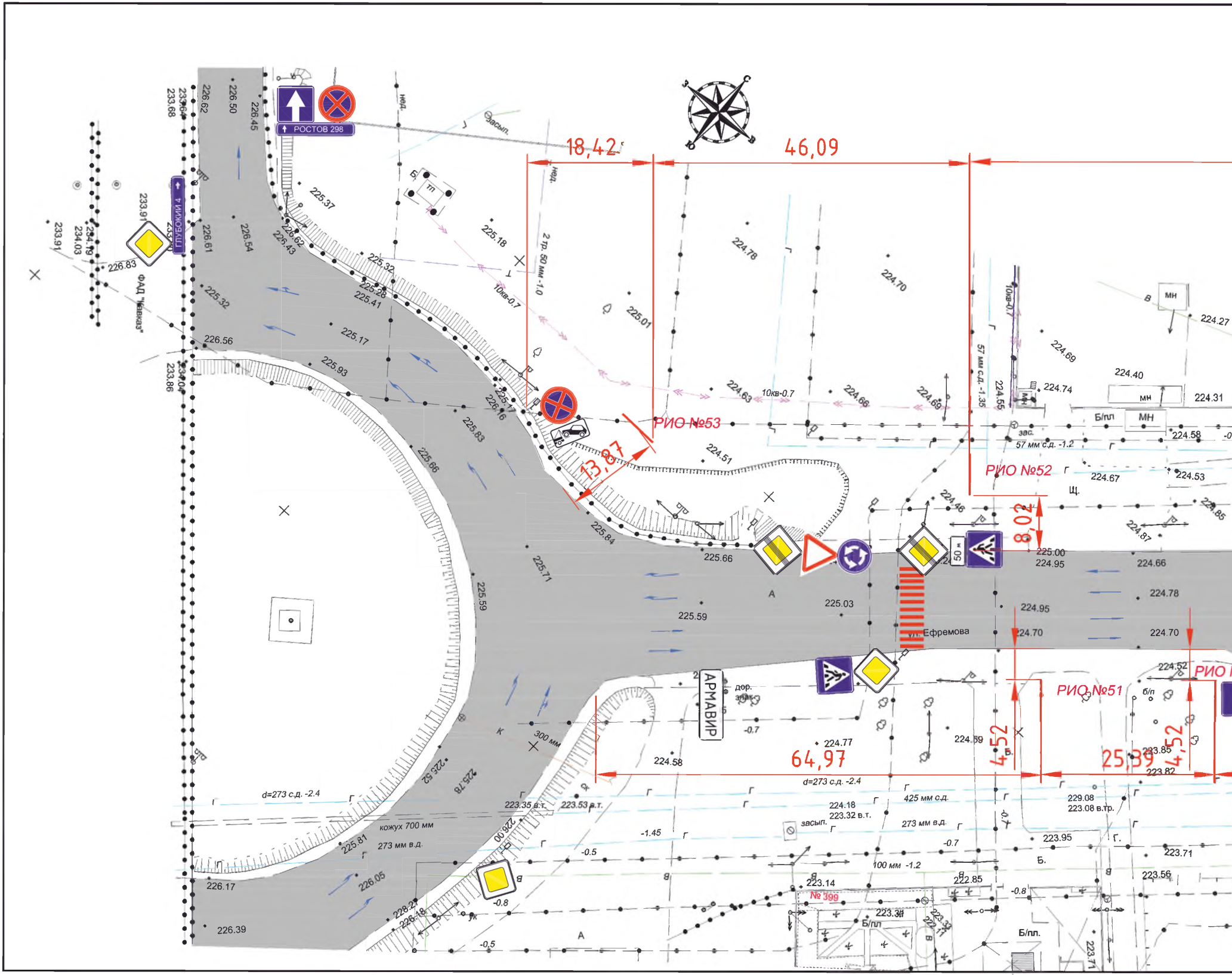
РОСТОВ 298
ГЛУБОКИЙ 4
ФАД "Кавказ"
АРМАВИР
ул. Ефремова
РИО №53
РИО №52
РИО №51
РИО
18,42
46,09
13,87
8,02
64,97
4,52
25,39
4,52
50 м
№ 399
ТП
МН
Б/пл
2 тр. 50 мм -1.0
10кв-0.7
57 мм с.д. -1.35
57 мм с.д. -1.2
d=273 с.д. -2.4
кожух 700 мм
273 мм в.д.
425 мм с.д.
100 мм -1.2
300 мм
засып.
226.62
226.50
226.45
225.37
225.18
224.78
224.70
224.27
226.83
226.61
226.54
226.43
225.32
225.28
225.41
225.17
225.01
224.69
224.40
224.31
226.56
225.93
225.83
225.66
224.63
224.66
224.69
224.74
224.58
224.51
224.67
224.53
225.84
225.66
225.00
224.95
224.66
225.71
225.59
225.03
224.78
224.95
224.70
224.70
224.52
224.77
224.58
224.59
223.85
223.82
229.08
223.08 в.тр.
224.18
223.32 в.т.
223.35 в.т.
223.53 в.т.
225.81
226.05
226.17
226.39
223.95
223.71
223.14
222.85
223.34
223.56
-0.7
-0.5
-1.45
-0.8

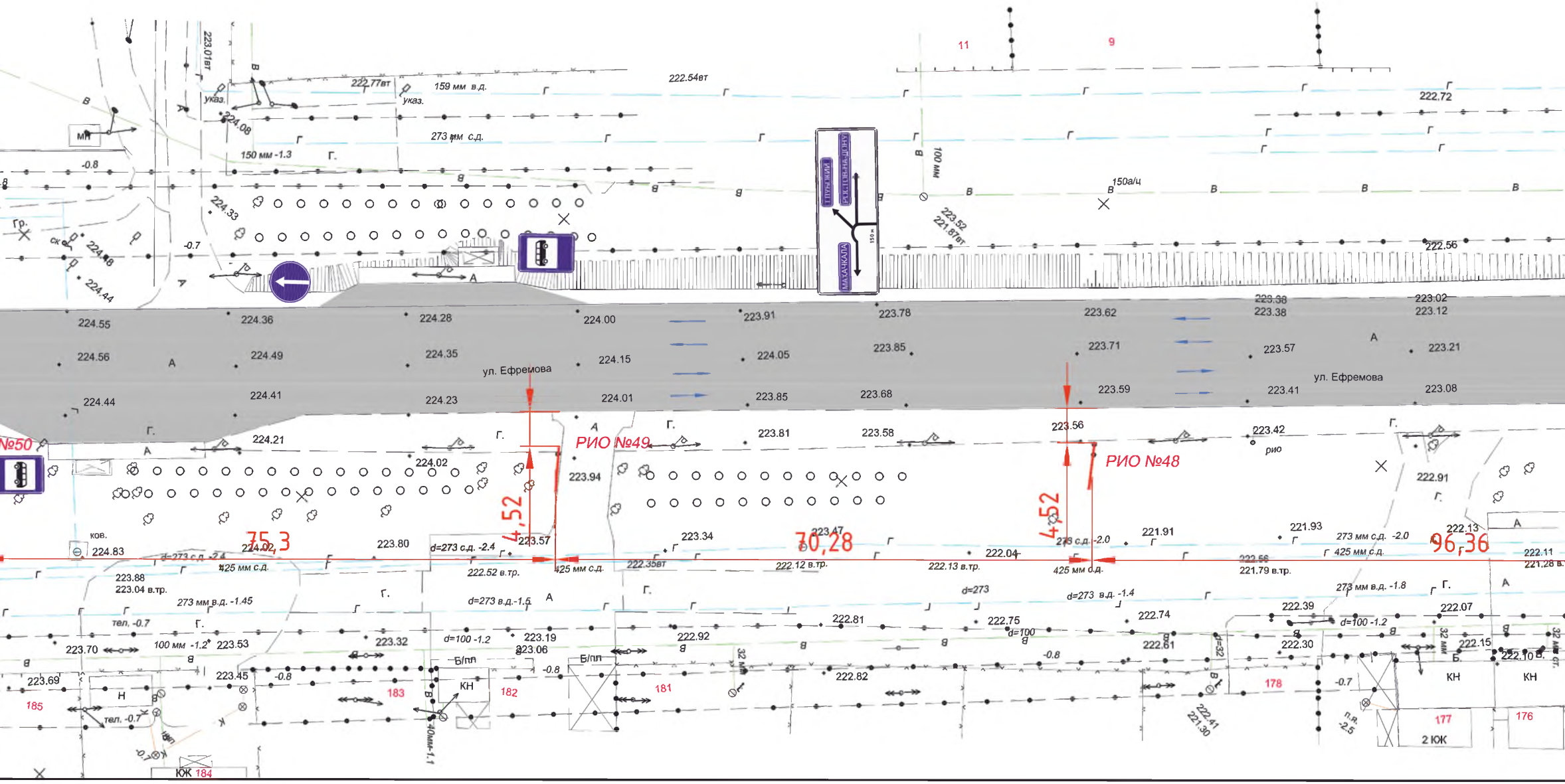
ул. Ефремова
ул. Ефремова
РИО №49
РИО №48
№50
75,3
70,28
96,36
4,52
4,52
ГЛУБОКИЙ
РОСТОВ-НА-ДОНУ
МАХАЧКАЛА
150 м
11
9
222.77вт
159 мм в.д.
222.54вт
222.72
273 мм с.д.
150 мм -1.3
100 мм
150а/ц
223.52
221.87вт
222.56
223.01вт
224.08
224.33
224.48
224.44
224.55
224.36
224.28
224.00
223.91
223.78
223.62
223.38
223.38
223.02
223.12
224.56
224.49
224.35
224.15
224.05
223.85
223.71
223.57
223.21
224.44
224.41
224.23
224.01
223.85
223.68
223.59
223.41
223.08
224.21
224.02
223.81
223.58
223.56
223.42
рио
223.94
222.91
223.57
223.34
223.47
221.91
221.93
222.13
224.83
224.02
223.80
d=273 с.д. -2.4
425 мм с.д.
222.52 в.тр.
222.35вт
222.12 в.тр.
222.13 в.тр.
222.04
273 с.д. -2.0
425 мм с.д.
221.79 в.тр.
273 мм с.д. -2.0
425 мм с.д.
222.11
221.28 в.
223.88
223.04 в.тр.
273 мм в.д. -1.45
d=273 в.д.-1.5
d=273
d=273 в.д. -1.4
273 мм в.д. -1.8
тел. -0.7
223.70
100 мм -1.2
223.53
223.32
d=100 -1.2
223.19
223.06
222.92
222.81
222.75
d=100
222.74
222.61
222.39
222.30
d=100 -1.2
222.07
222.15
222.10
223.69
223.45
-0.8
Б/пп
Б/пп
-0.8
222.82
-0.8
-0.7
КН
Н
КН
КН
185
183
182
181
178
177
176
2 ЮК
ЮК 184
тел. -0.7
40мм-1.1
32 мм
32 мм
222.41
221.30
п.в.
-2.5
ков.
ск
гр.
МН
указ.
указ.

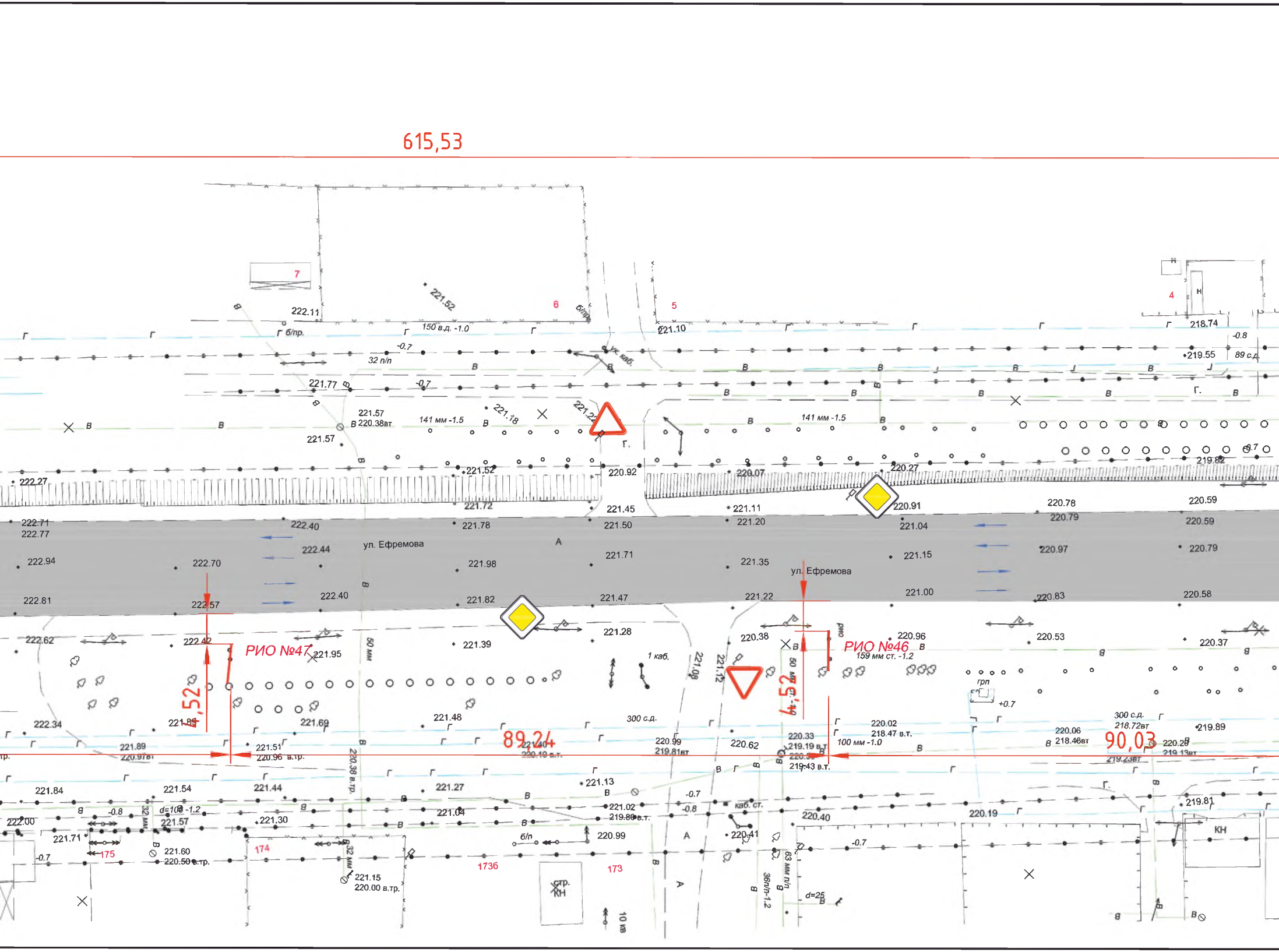
615,53
89,24
90,03
4,52
4,52
РИО №47
РИО №46
ул. Ефремова
ул. Ефремова
7
6
5
4
175
174
1736
173
150 в.д. -1.0
32 п/п
ук. каб.
141 мм -1.5
141 мм -1.5
89 с.д.
159 мм ст. -1.2
1 каб.
300 с.д.
300 с.д.
100 мм -1.0
50 мм
50 мм
63 мм п/п
36п/п-1.2
32 мм
d=100 -1.2
d=25
каб. ст.
б/п
б/пр.
10 кв
стр. КН
КН
грп
рио
A
222.11
221.52
221.10
218.74
219.55
221.77
221.57
220.38вт
221.18
221.57
222.27
221.52
220.92
220.07
220.27
219.82
221.72
221.45
221.11
220.91
220.78
220.59
222.71
222.77
222.40
221.78
221.50
221.20
221.04
220.79
220.59
222.44
221.71
221.15
220.97
220.79
222.94
222.70
221.98
221.35
222.81
222.57
222.40
221.82
221.47
221.22
221.00
220.83
220.58
222.62
222.42
221.95
221.39
221.28
220.38
220.96
220.53
220.37
221.08
221.12
222.34
221.85
221.69
221.48
220.02
218.47 в.т.
219.89
220.06
218.46вт
218.72вт
221.89
221.51
220.96 в.тр.
221.40
220.99
219.81вт
220.62
220.33
219.19 в.т.
219.43 в.т.
220.28
219.13вт
219.23вт
220.38 в.тр.
221.84
221.54
221.44
221.27
221.13
222.00
221.57
221.30
221.04
221.02
219.80 в.т.
220.40
220.19
219.81
221.71
221.60
220.50 в.тр.
220.99
220.41
221.15
220.00 в.тр.
-0.7
-0.8
+0.7

Организация дорожного движения участка автомобильной дороги" с.Отрадо-Ольгинское-г.Новокубанск-г.Армавир"км 48+400-км 49+00 с планируемой к размещению рекламной конструкцией: (щит 3х6) №45, 46, 47, 48, 49, 50, 51, 52, 53.

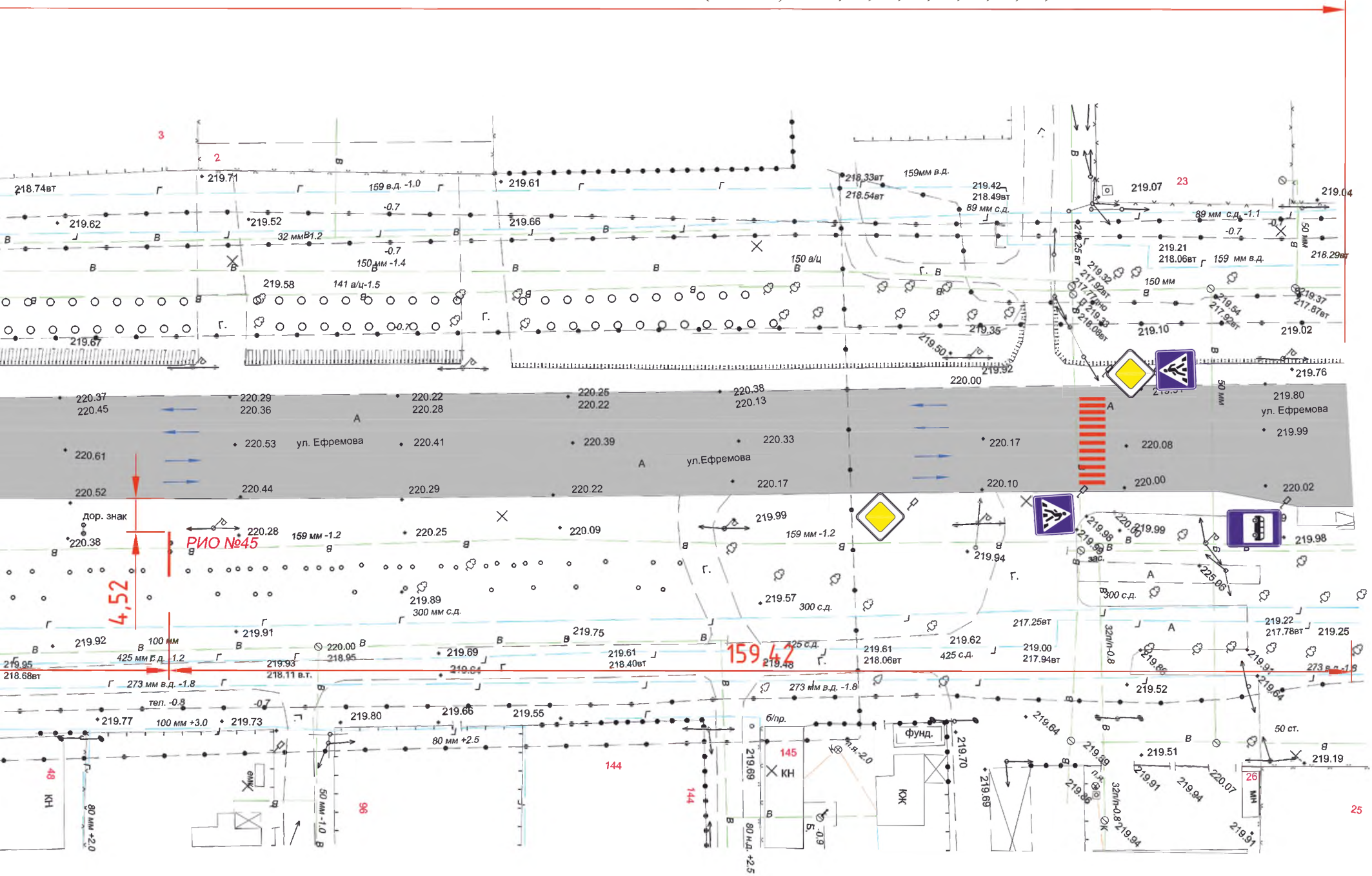
РИО №45
4,52
159,42
ул. Ефремова
ул.Ефремова
дор. знак
фунд.
КН
ЮК
б/пр.
3
2
23
24
25
26
48
96
144
145
218.74вт
219.71
219.61
219.62
219.52
219.66
219.58
219.67
159 в.д. -1.0
32 ммВ1.2
150 мм -1.4
141 а/ц-1.5
218.33вт
218.54вт
159мм в.д.
219.42
218.49вт
89 мм с.д.
219.07
219.04
219.21
218.06вт
159 мм в.д.
218.29вт
219.10
219.02
219.76
219.80
219.99
220.37
220.45
220.29
220.36
220.22
220.28
220.25
220.22
220.38
220.13
220.61
220.53
220.41
220.39
220.33
220.17
220.08
220.52
220.44
220.29
220.22
220.17
220.10
220.00
220.02
220.38
220.28
159 мм -1.2
220.25
220.09
219.99
219.94
219.98
219.89
300 мм с.д.
219.57
300 с.д.
219.92
219.91
100 мм
425 мм в.д. -1.2
219.95
218.68вт
273 мм в.д. -1.8
219.93
218.11 в.т.
220.00
218.95
219.69
219.75
219.61
218.40вт
219.62
217.25вт
219.00
217.94вт
219.22
217.78вт
219.25
219.77
100 мм +3.0
219.73
тел. -0.8
219.80
219.66
219.55
80 мм +2.5
219.52
219.51
219.19
50 ст.
219.69
219.70
80 н.д. +2.5
50 мм -1.0
80 мм +2.0

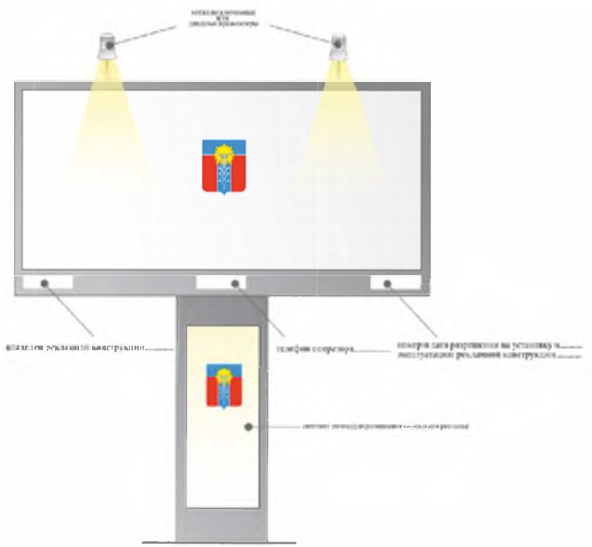
владелец рекламной конструкции
телефон оператора
номер и дата разрешения на установку и эксплуатацию рекламной конструкции

Условные обозначения		
1	◆	Дорожные знаки
3	⟷ 13	Расстояния
4	▭	Дорожное покрытие
6	⇄	Направление движения
7	РИО №	Рекламно-информационный объект

Изм.	Кол.уч.	Лист	N док	Подп.	Дата
Нач.учр.		Глушко			12.19
Проверил		Гузиенко			
Выполнил		Дмитриенко			

Краснодарский край город Армавир

Документация проекта схемы размещения рекламных конструкций на территории муниципального образования город Армавир

муниципальное образование город Армавир

Стадия	Лист	Листов
	5	5

Схема организации дорожного движения участка автомобильной дороги М 1:500

МКУ "УАиГ"

Организация дорожного движения участка автомобильной дороги "г.Армавир с.Отрадная" 5+400-км5+600 с планируемой к размещению рекламной конструкцией:
(суперсайт 3х8.5 №54).

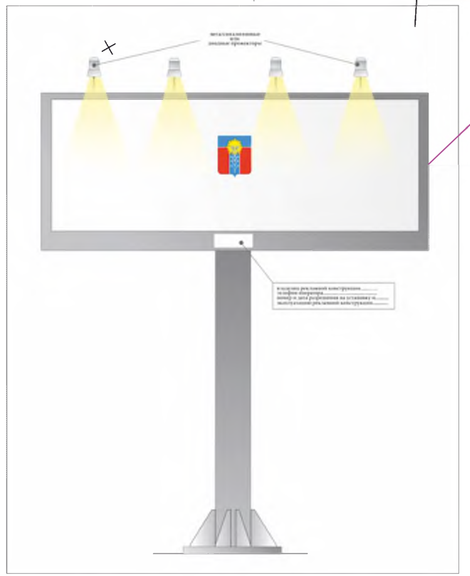

Условные обозначения		
1	2.1	Дорожные знаки
2	R15	Радиус поворота
3	13	Расстояния
4		Дорожное покрытие
5		Пешеходная зона
6		Направление движения
7	РИО №	Рекламно-информационный объект

Изм.	Кол.уч.	Лист	N док.	Подп.	Дата	Краснодарский край город Армавир			
						Документация проекта схемы размещения рекламных конструкций на территории муниципального образования город Армавир			
Нач.учр.		Глушко				муниципальное образование город Армавир	Стадия	Лист	Листов
Проверил		Гузиенко						1	13
Выполнил		Дмитриенко							
						Схема организации дорожного движения участка автомобильной дороги М 1:500	МБУ "УАиГ"		

Формат А4х3

Организация дорожного движения участка автомобильной дороги "г.Армавир с.Отрадная"км5+500-км5+700 с планируемой к размещению рекламной конструкцией: (щит 3х6 №55).

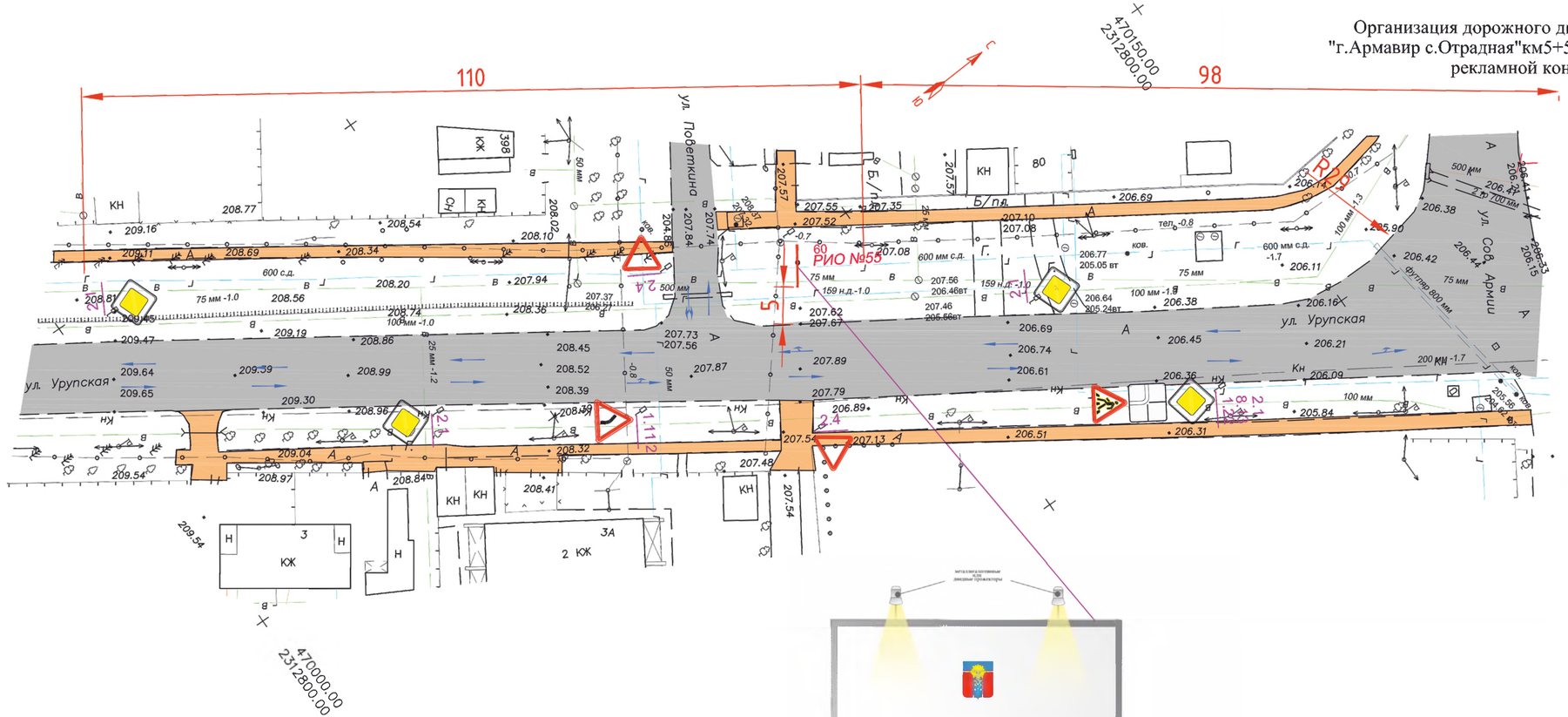

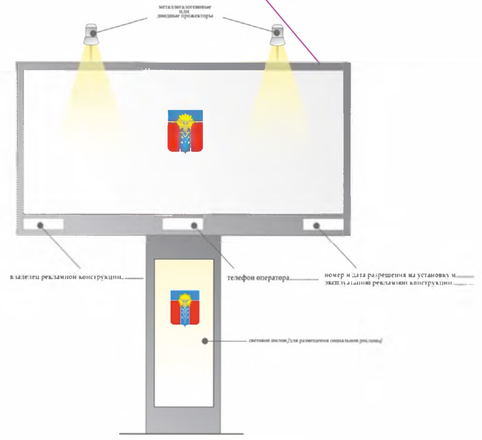

Условные обозначения		
1	2.1	Дорожные знаки
2	R15	Радиус поворота
3	13	Расстояния
4		Дорожное покрытие
5		Пешеходная зона
6		Направление движения
7	РИО №	Рекламно-информационный объект

Изм.	Кол.уч.	Лист	N док.	Подп.	Дата	Краснодарский край город Армавир			
						Документация проекта схемы размещения рекламных конструкций на территории муниципального образования город Армавир			
Нач.уч.		Глушко				муниципальное образование город Армавир	Стадия	Лист	Листов
Проверил		Гузиенко						2	13
Выполнил		Дмитриенко				Схема организации дорожного движения участка автомобильной дороги М 1:500	МБУ "УАиГ"		

Формат А4х3

Организация дорожного движения участка автомобильной дороги "г.Армавир с.Отрадная"км5+850-км6+080 с планируемой к размещению рекламной конструкцией: (щит 3х6 №56).



Условные обозначения		
1	2.1	Дорожные знаки
2	R15	Радиус поворота
3	13	Расстояния
4		Дорожное покрытие
5		Пешеходная зона
6		Направление движения
7	РИО №	Рекламно-информационный объект

Изм.	Кол.уч.	Лист	N док.	Подп.	Дата
Нач.учр.		Глушко			
Проверил		Гузиенко			
Выполнил		Дмитриенко			

Краснодарский край город Армавир

Документация проекта схемы размещения рекламных конструкций на территории муниципального образования город Армавир

муниципальное образование город Армавир	Стадия	Лист	Листов
		3	13
Схема организации дорожного движения участка автомобильной дороги М 1:500	МБУ "УАиГ"		

Организация дорожного движения участка автомобильной дороги "г.Армавир с.Отрадная"км6+000-км6+200 с планируемой к размещению рекламной конструкцией: (щит 3х6 №57).

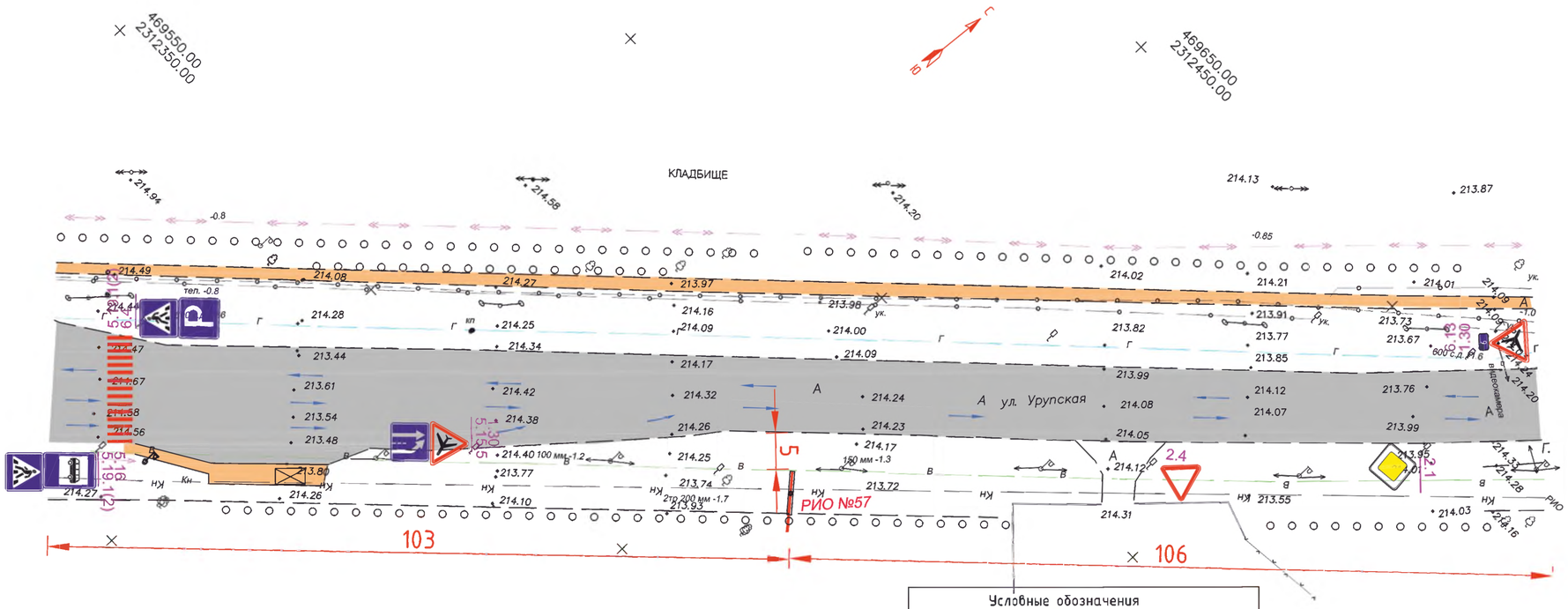

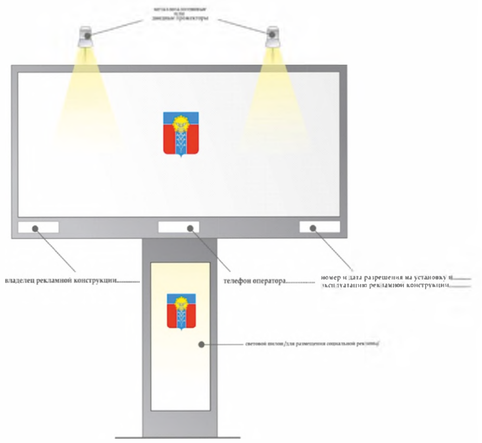

Условные обозначения		
1	2.1	Дорожные знаки
2	R15	Радиус поворота
3	13	Расстояния
4		Дорожное покрытие
5		Пешеходная зона
6		Направление движения
7	РИО №	Рекламно-информационный объект

Изм.	Кол.уч.	Лист	N док.	Подп.	Дата
Нач.уч.		Глушко			
Проверил		Гузиенко			
Выполнил		Дмитриенко			

Краснодарский край город Армавир

Документация проекта схемы размещения рекламных конструкций на территории муниципального образования город Армавир

муниципальное образование город Армавир	Стадия	Лист	Листов
		4	13
Схема организации дорожного движения участка автомобильной дороги М 1:500	МБУ "УАиГ"		

Организация дорожного движения участка автомобильной дороги "г.Армавир с.Отрадная"км6+150-км6+350 с планируемой к размещению рекламной конструкцией: (щит 3х6 №58).

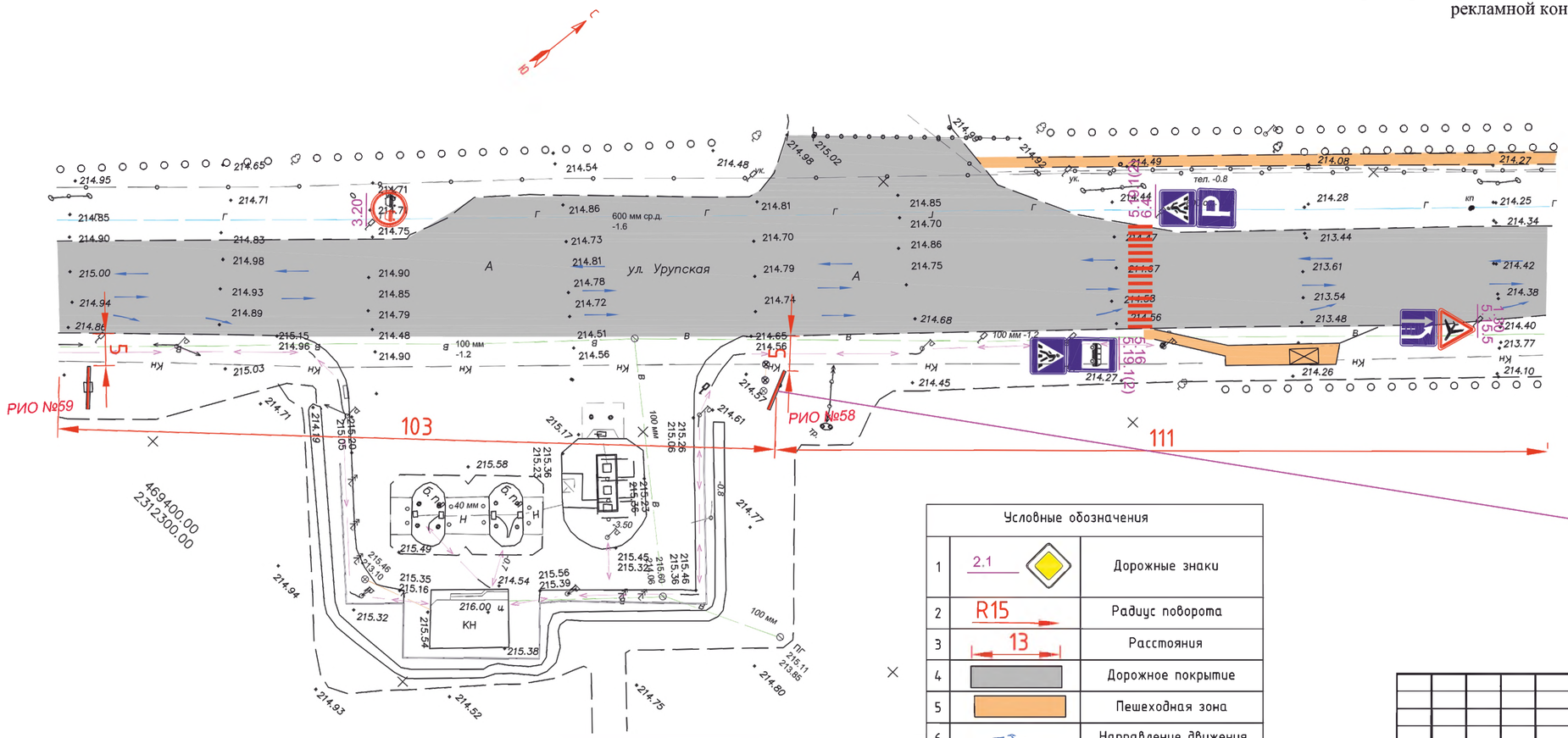

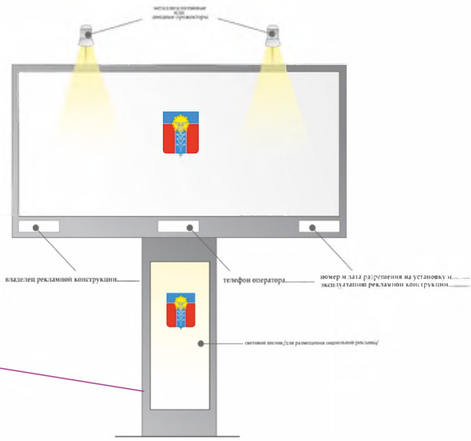

Условные обозначения		
1	2.1	Дорожные знаки
2	R15	Радиус поворота
3	13	Расстояния
4		Дорожное покрытие
5		Пешеходная зона
6		Направление движения
7	РИО №	Рекламно-информационный объект

Изм.	Кол.уч.	Лист	N док.	Подп.	Дата
Нач.учр.		Глушко			
Проверил		Гузиенко			
Выполнил		Дмитриенко			

Краснодарский край город Армавир

Документация проекта схемы размещения рекламных конструкций на территории муниципального образования город Армавир

муниципальное образование город Армавир	Стадия	Лист	Листов
		5	13
Схема организации дорожного движения участка автомобильной дороги М 1:500	МБУ "УАиГ"		

Формат А4х3

Организация дорожного движения участка автомобильной дороги "г.Армавир с.Отрадная"км6+250-км6+450 с планируемой к размещению рекламной конструкцией: (щит 3х6 №59).

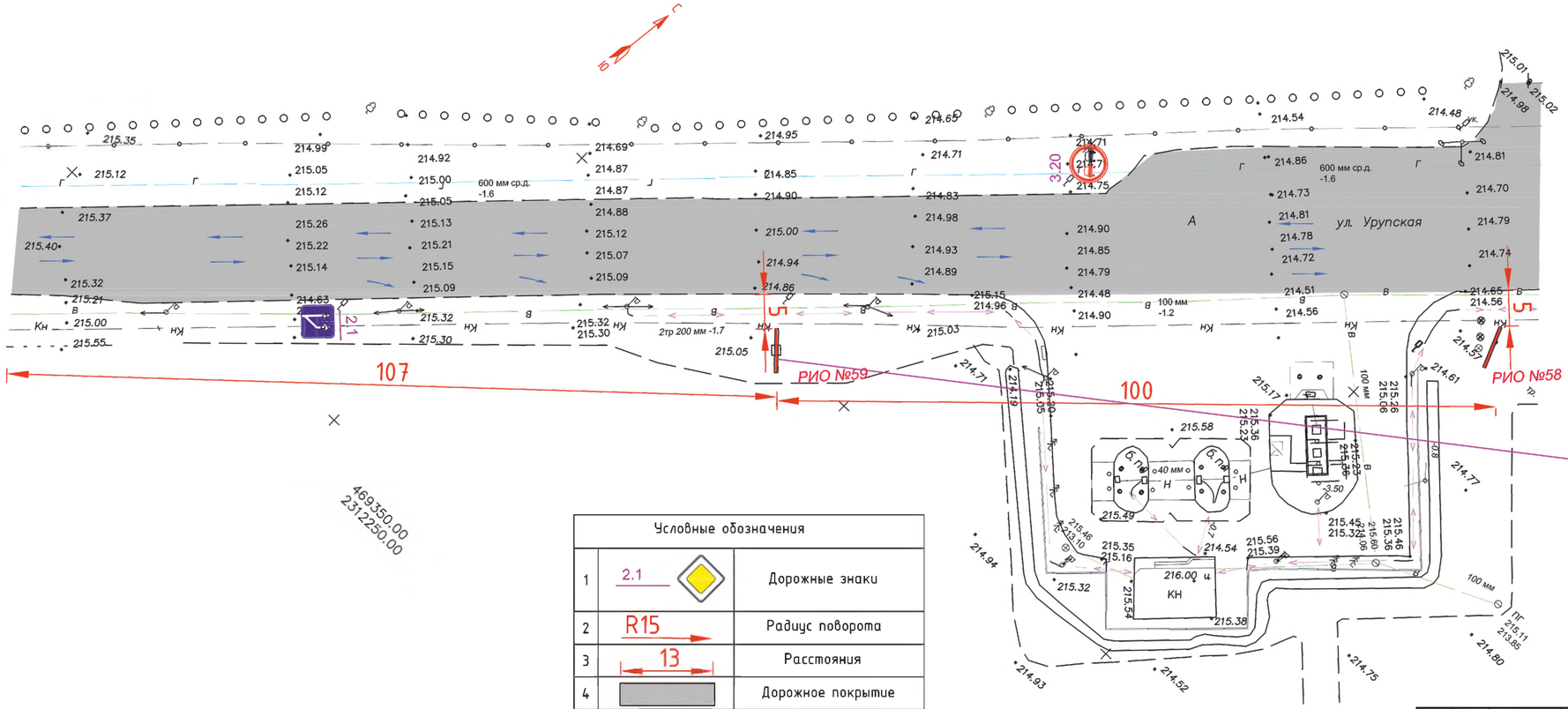

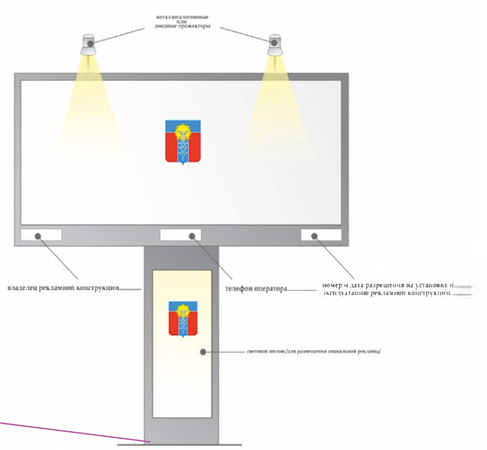

Условные обозначения		
1	2.1	Дорожные знаки
2	R15	Радиус поворота
3	13	Расстояния
4		Дорожное покрытие
5		Пешеходная зона
6		Направление движения
7	РИО №	Рекламно-информационный объект

Изм.	Кол.уч.	Лист	N док.	Подп.	Дата
Нач.учр.		Глушко			
Проверил		Гузиенко			
Выполнил		Дмитриенко			

Краснодарский край город Армавир

Документация проекта схемы размещения рекламных конструкций на территории муниципального образования город Армавир

муниципальное образование город Армавир	Стадия	Лист	Листов
		6	13
Схема организации дорожного движения участка автомобильной дороги М 1:500	МБУ "УАиГ"		

Формат А4х3

Организация дорожного движения участка автомобильной дороги "г.Армавир с.Отрадная"км6+600-км6+800 с планируемой к размещению рекламной конструкцией: (щит 3х6 №60).

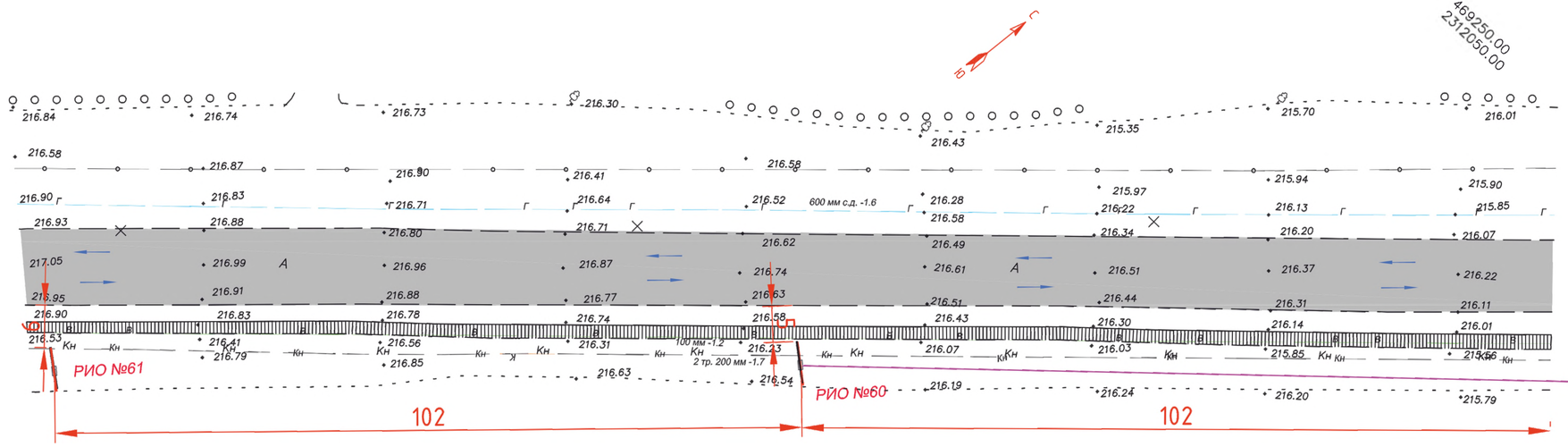

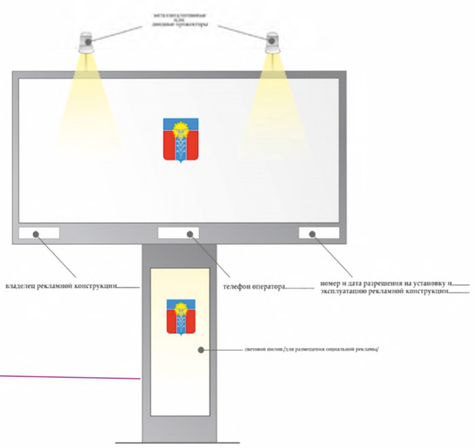

Условные обозначения		
1	2.1	Дорожные знаки
2	R15	Радиус поворота
3	13	Расстояния
4		Дорожное покрытие
5		Пешеходная зона
6		Направление движения
7	РИО №	Рекламно-информационный объект

Изм.	Кол.уч.	Лист	N док.	Подп.	Дата	Краснодарский край город Армавир			
						Документация проекта схемы размещения рекламных конструкций на территории муниципального образования город Армавир			
Нач.уч.		Глушко				муниципальное образование город Армавир	Стадия	Лист	Листов
Проверил		Гузиенко						7	13
Выполнил		Дмитриенко				Схема организации дорожного движения участка автомобильной дороги М 1:500	МБУ "УАиГ"		

Организация дорожного движения участка автомобильной дороги
"г.Армавир с.Отрадная" км 6+700-км 6+900 с планируемой к размещению
рекламной конструкцией: (щит 3х6 №61).

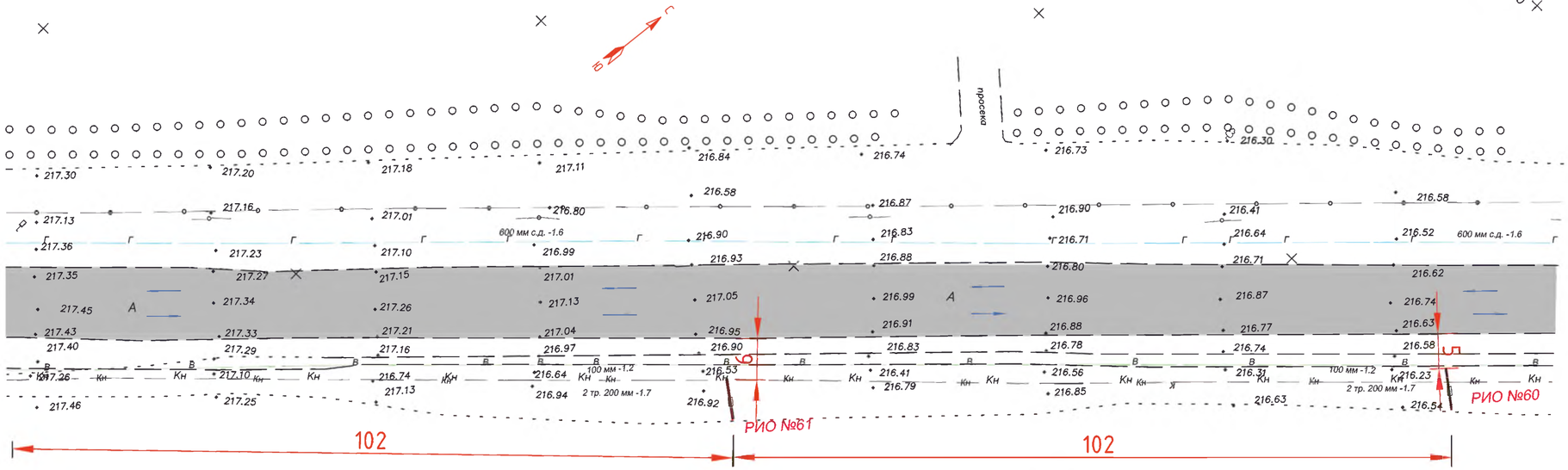

Условные обозначения		
1	2.1	Дорожные знаки
2	R15	Радиус поворота
3	13	Расстояния
4		Дорожное покрытие
5		Пешеходная зона
6		Направление движения
7	РИО №	Рекламно-информационный объект

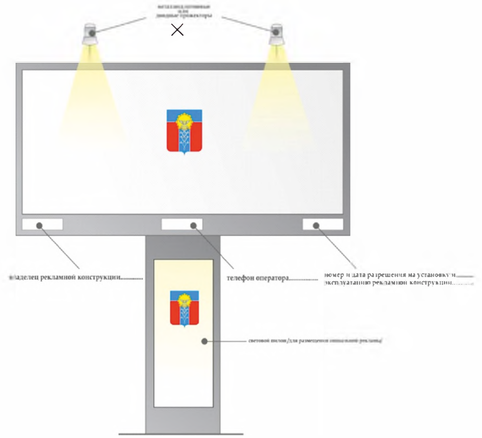

Изм.	Кол.уч.	Лист	N док.	Подп.	Дата
Нач.учр.		Глушко			
Проверил		Гузиенко			
Выполнил		Дмитриенко			

Краснодарский край город Армавир

Документация проекта схемы размещения рекламных конструкций на территории муниципального образования город Армавир

муниципальное образование город Армавир	Стадия	Лист	Листов
		8	13
Схема организации дорожного движения участка автомобильной дороги М 1:500	МБУ "УАиГ"		

Формат А4х3

Организация дорожного движения участка автомобильной дороги
"г.Армавир с.Отрадная" км 6+860-км7+60 с планируемой к размещению
рекламной конструкцией: (щит 3х6 №62).

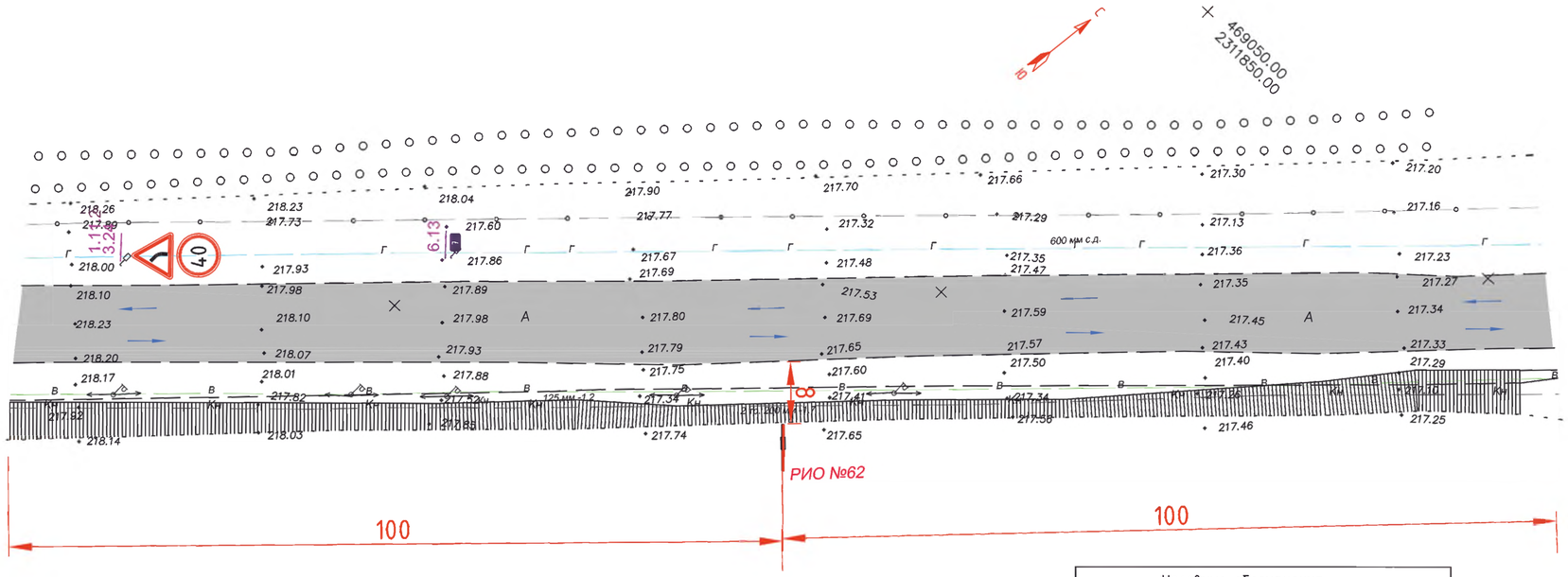

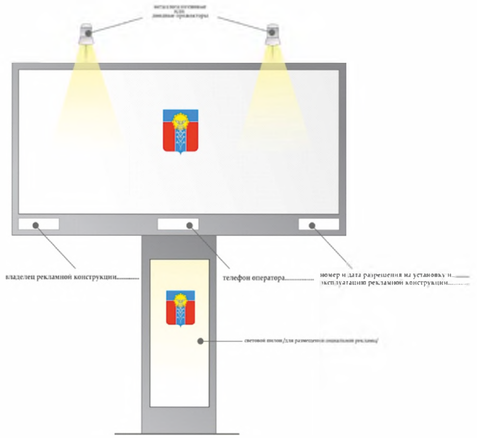

Условные обозначения		
1	2.1	Дорожные знаки
2	R15	Радиус поворота
3	13	Расстояния
4		Дорожное покрытие
5		Пешеходная зона
6		Направление движения
7	РИО №	Рекламно-информационный объект

Изм.	Кол.уч.	Лист	N док.	Подп.	Дата	Краснодарский край город Армавир			
						Документация проекта схемы размещения рекламных конструкций на территории муниципального образования город Армавир			
Нач.уч.р.		Глушко				муниципальное образование город Армавир	Стадия	Лист	Листов
Проверил		Гузиенко						9	13
Выполнил		Дмитриенко							
						Схема организации дорожного движения участка автомобильной дороги М 1:500	МБУ "УАиГ"		

Формат А4х3

Организация дорожного движения участка автомобильной дороги
"г.Армавир с.Отрадная" км 7+20-км 7+220 с планируемой к размещению
рекламной конструкцией: (щит 3х6 №63).

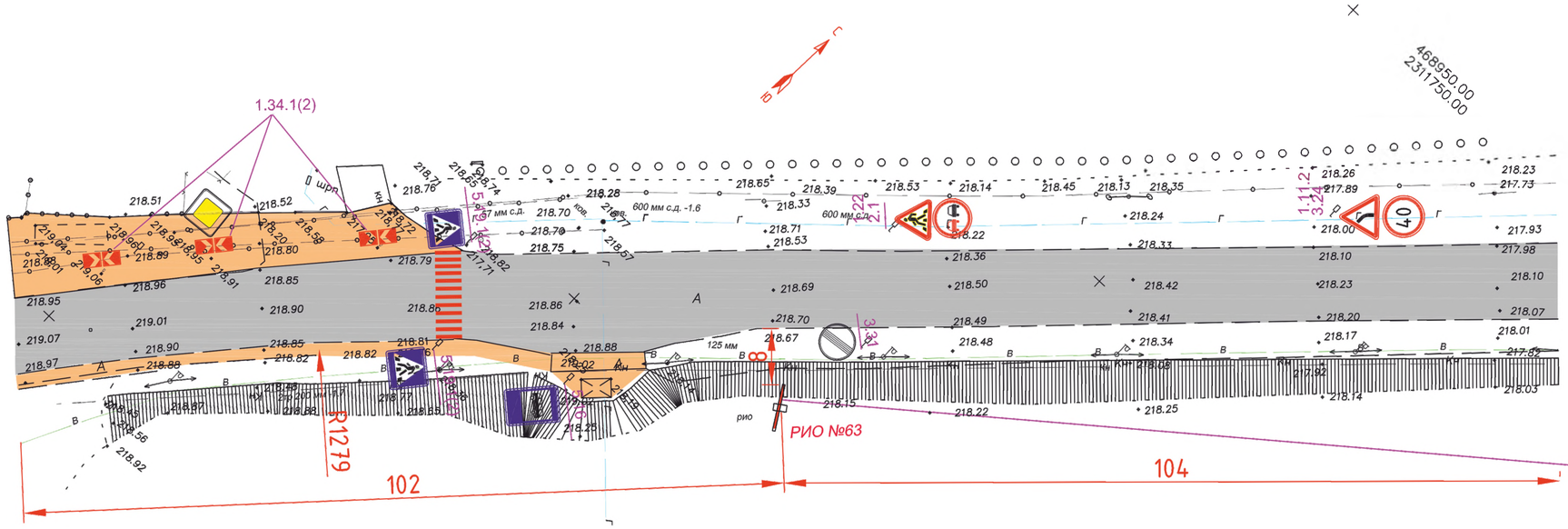

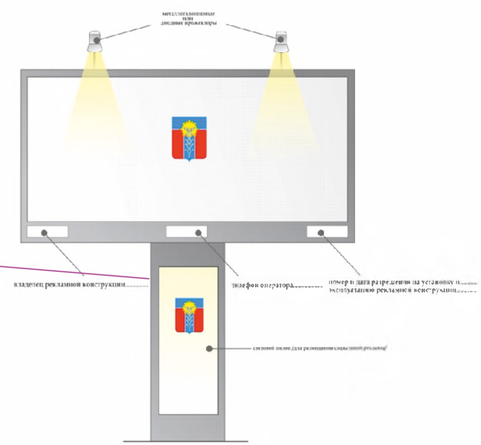

Условные обозначения		
1	2.1	Дорожные знаки
2	R15	Радиус поворота
3	13	Расстояния
4		Дорожное покрытие
5		Пешеходная зона
6		Направление движения
7	РИО №	Рекламно-информационный объект

Изм.	Кол.уч.	Лист	N док.	Подп.	Дата
Нач.учр.		Глушко			
Проверил		Гузиенко			
Выполнил		Дмитриенко			

Краснодарский край город Армавир

Документация проекта схемы размещения рекламных конструкций на территории муниципального образования город Армавир

муниципальное образование город Армавир

Стадия	Лист	Листов
	10	13

Схема организации дорожного движения участка автомобильной дороги М 1:500

МБУ "УАиГ"

Формат А4х3

Организация дорожного движения участка автомобильной дороги
"г.Армавир с.Отрадная" км 7+120-км 7+400 с планируемой к размещению
рекламной конструкцией: (щит 3х6 №64, №65).

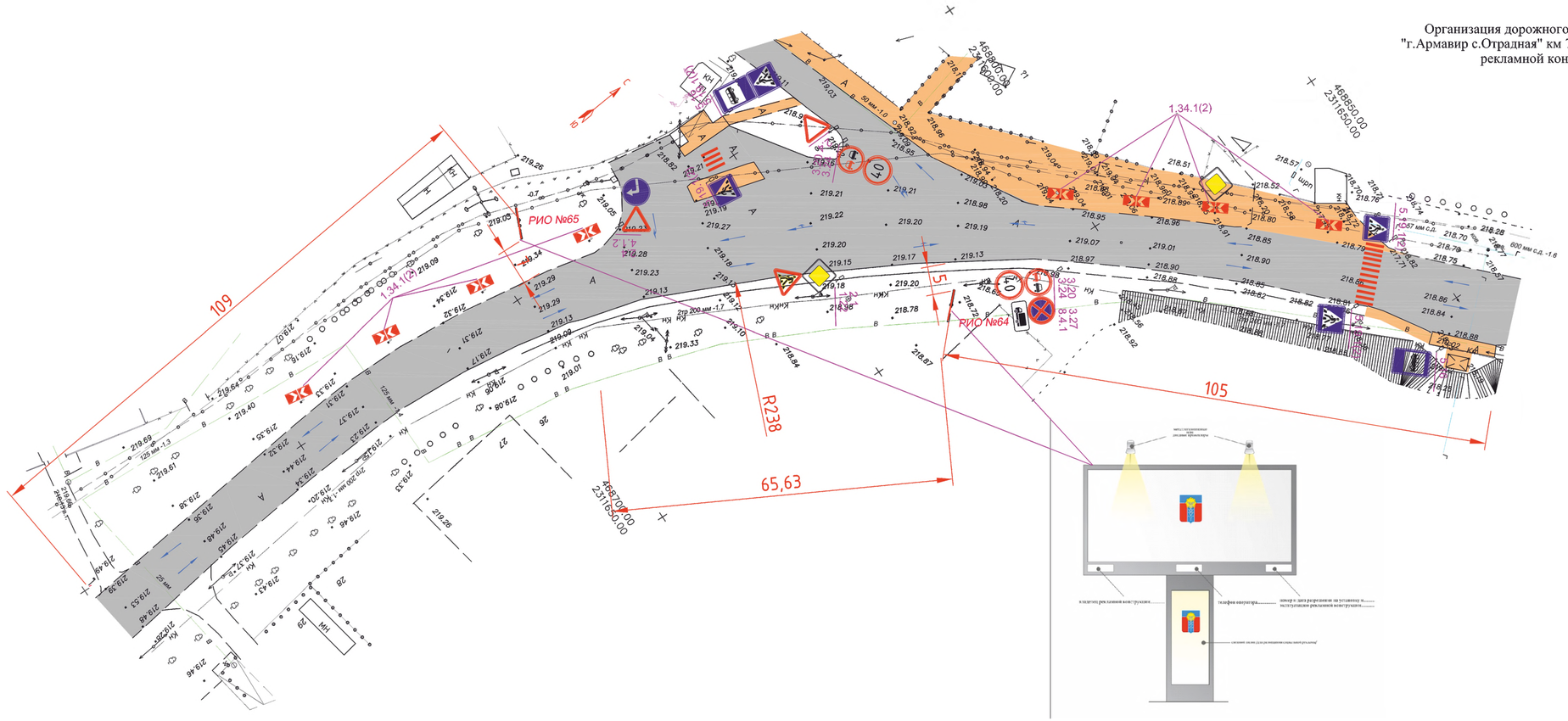

Условные обозначения		
1	2.1	Дорожные знаки
2	R15	Радиус поворота
3	13	Расстояния
4		Дорожное покрытие
5		Пешеходная зона
6		Направление движения
7	РИО №	Рекламно-информационный объект

Изм.	Кол.уч.	Лист	N док.	Подп.	Дата	Краснодарский край город Армавир			
						Документация проекта схемы размещения рекламных конструкций на территории муниципального образования город Армавир			
Нач.упр.		Глушко				муниципальное образование город Армавир	Стадия	Лист	Листов
Проверил		Гузиенко						11	13
Выполнил		Дмитриенко				Схема организации дорожного движения участка автомобильной дороги М 1:500	МБУ "УАиГ"		

Формат А4х4

Организация дорожного движения участка автомобильной дороги
"г.Армавир с.Отрадная"км 7+300-км 7+880 с планируемой к размещению
рекламной конструкцией: (щит 3х6 №66).

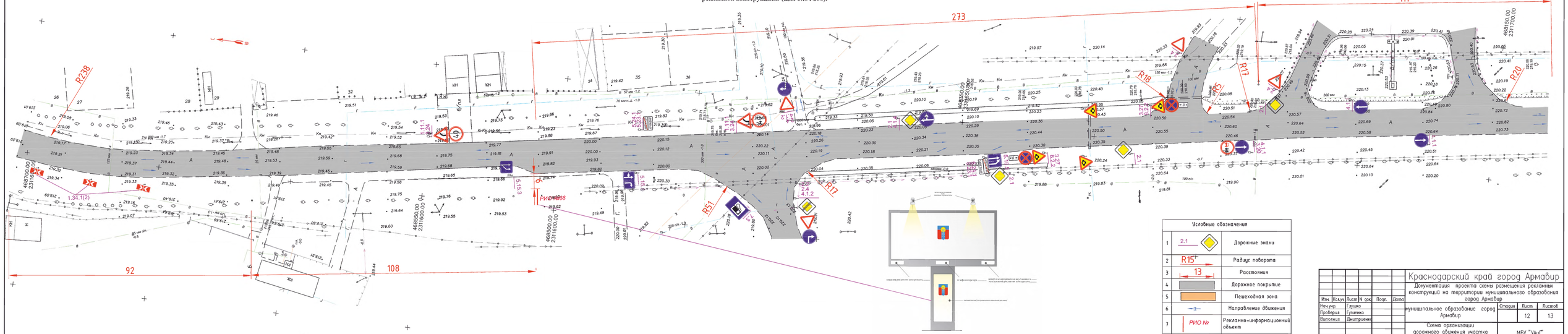

Условные обозначения		
1	2.1	Дорожные знаки
2	R15	Радиус поворота
3	13	Расстояния
4		Дорожное покрытие
5		Пешеходная зона
6		Направление движения
7	РИО №	Рекламно-информационный объект

Изм.	Кол.уч.	Лист	N док.	Подп.	Дата	Краснодарский край город Армавир	
Нач.уч.		Глушко				Документация проекта схемы размещения рекламных конструкций на территории муниципального образования город Армавир	
Проверил		Глушенко					
Выполнил		Дмитриенко				муниципальное образование город Армавир	Стадия: 12 / Лист: 13 / Листов:
						Схема организации дорожного движения участка автомобильной дороги М 1:500	МБУ "УАиГ"

Формат

Организация дорожного движения участка автомобильной дороги "г.Армавир с.Успенское" км 0+160- км 0+220 с планируемой к размещению рекламной конструкцией: (щит 3х6 №67).



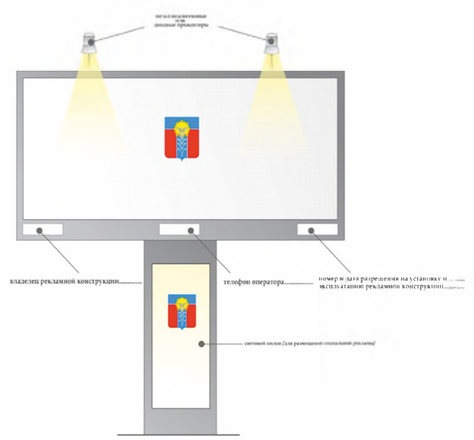

Условные обозначения		
1	2.1	Дорожные знаки
2	R15	Радиус поворота
3	13	Расстояния
4		Дорожное покрытие
5		Пешеходная зона
6		Направление движения
7	РИО №	Рекламно-информационный объект

Изм.	Кол.уч.	Лист	N док.	Подп.	Дата	Краснодарский край город Армавир			
						Документация проекта схемы размещения рекламных конструкций на территории муниципального образования город Армавир			
Нач.учр.		Глушко				муниципальное образование город Армавир	Стадия	Лист	Листов
Проверил		Гузиенко						13	13
Выполнил		Дмитриенко							
						Схема организации дорожного движения участка автомобильной дороги М 1:500	МБУ "УАиГ"		

Формат А1х3